



UAB „PLENTPROJEKTAS”

STATYTOJAS AB „VIA LIETUVA“

PROJEKTO PAVADINIMAS VALSTYBINĖS REIKŠMĖS MAGISTRALINIO KELIO A7 MARIJAMPOLĖ–KYBARTAI–KALININGRADAS* Ruožo nuo 30,480 iki 36,380 km kapitalinis remontas, įrengiant taką

STATINIO KATEGORIJA YPATINGASIS

STATYBOS RŪŠIS KAPITALINIS REMONTAS

STADIJA TECHNINIS DARBO PROJEKTAS

PROJEKTO DALIS INŽINERINIAI GEODEZINIAI TYRINĖJIMAI

TOMAS I

KOMPLEKSO NR. 0604

LAIDA 0

Pareigos	Kvalifikacijos atestato Nr.	V. Pavardė	Parašas
Direktorius			
Projekto vadovas			

VILNIUS, 2024

UAB „Inžinerijos centras“

Elektrėnai, Prano Noreikos g. 2

Įmonės kodas 303172990

Tel. +370 604 44692

El. paštas: info@inzinerijoscentras.lt

Internetu: www.inzinerijoscentras.lt

Objektas: Kelias A7 Marijampolė–Kybartai–Kaliningradas nuo 30,480 km iki 36,380 km

TOPOGRAFINIO PLANO SUDARYMO ATASKAITA

Plano tipas: TOPOGRAFINIS PLANAS – PILNAS TURINYS

Žymuo: -

TIIS Nr. TIIS1-20230915-064179

UAB „Plentprojektas“

Gedimino pr. 41/2 -1, Vilnius
tel. 8 6 18 55 443
jonas@plentprojektas.lt
http://www.plentprojektas.lt/

UAB „Inžinerijos centro“ direktoriui

GEODEZINIŲ DARBŲ UŽSAKYMAS

2023-09-14

Elektrėnai

Bendra informacija	
Objekto pavadinimas	–
Adresas	Kelias A7 Marijampolė–Kybartai–Kaliningradas nuo 30,480 km iki 36,380 km
Plano tipas	Topografinis planas – pilnas turinys
Reikalavimai topografiniam planui	
Išmatuotų topografinių objektų padėties vidutinė kvadratinė paklaida su 95% tikimybe	Horizontalios tvirtų kontūrų – 10 cm; Vertikalios kietų paviršių – 10 cm; Vertikalios kitų paviršių - 20 cm.
Objektai, kurie turi būti išmatuoti didesniu tikslumu	–
Teritorija	
Statybos projekto numeris informacinėje sistemoje "Infostatyba"	–
Reikalavimai inžinerinio tinklo planui	
Vamzdžių medžiaga, išorinis/vidinis skersmuo, izoliacijos storis	–
Slėgis	–
Profiliai	Nereikalingi
Kita informacija	–

Geodezinių matavimų data ir laikas: 2023-09-06, 2023-09-07, 09:00-16:30; Geodezinių matavimų vykdytojo įmonė: UAB „Inžinerijos centras“, Elektrėnai, Prano Noreikos g. 2. Įmonės kodas 303172990. Tel. +370 604 44692. El. paštas: info@inzinerijoscentras.lt. Internetu: www.inzinerijoscentras.lt

1. Geodezinių matavimų vykdytojai ir jų atlikti darbai:

1.1. geodezininkas - geodeziniai matavimai ir išmatuotų topografinių objektų erdvinį duomenų rinkinio parengimas;

Panaudoti valstybiniai ir/arba savivaldybės teritorijos geodezinio pagrindo punktai (pavadinimai, jų koordinatės ir aukščiai): -.

2. Įrengtas topografinio plano geodezinis pagrindas (pridedama geodezinio pagrindo schema):

R1 - 6055870.280,430089.970, 56,52, met. Vinis;

R2 - 6055525.170,428176.910, 54,00, met. vinis;

R3 - 6055071.330,425888.670, 58,71, met. vinis;

R4 - 6054892.730,424141.340, 62,09, met. Vinis.

Savivaldybės teritorijos geodezinio pagrindo punktai - nenaudoti.

4.1. geodezinio pagrindo taškų Nr. 1-4. padėtis nustatyta GPNS metodu. Matuota GPS imtuvu „Altus Nr-3“ 3-jose LitPos RTKNet prisijungimo sesijose, vienoje sesijoje atliekant mažiausiai 3 matavimus. Galutinės geodezinio pagrindo taškų padėties koordinatės apskaičiuotos taikant svorinio vidurkio formulę;

4.2. Geodezinio pagrindo taško Nr. 1, padėtis matuota elektroniniu tacheometru „Nikon NPL-522“, naudojant kabantį (ištestą, uždara) geodezinį ėjimą nuo topografinio pagrindo taškų.

5. Pasiektas geodezinių matavimų tikslumas (apskaičiuotas blogiausioje padėtyje esančio taško tikslumas) deklaruojamas pagal GPNS imtuvu apskaičiuotas taško koordinatinių x ir y paklaidų rezultatus:

5.1. horizontalios padėties - 4 cm;

5.2. vertikalios padėties - 4 cm.

6. Topografinio plano užsakovo nustatytas matavimų tikslumas:

6.1. horizontalios padėties tvirtų kontūrų - 10 cm;

6.2. vertikalios padėties kietų paviršių - 10 cm;

6.3. vertikalios padėties kitų paviršių - 20 cm.

7. Užsakovo nurodyti objektai, kurie buvo išmatuoti didesniu tikslumu, nei jo nustatytas topografinio plano tikslumas: -.

8. Topografinis planas rengiamas prieš statybas.

9. Kita su topografinio plano parengimu susijusi informacija: -

UAB „Inžinerijos centras“				Aiškinamasis raštas		
Kv. paž. Nr.	Vardas ir pavardė	Parašas	Data	Kelias A7 Marijampolė-Kybartai-Kaliningradas nuo 30,480 km iki 36,380 km	Lapas	Lapų
1GKV-1625			2023-09-11			1

REPERIŲ ŽINIARAŠTIS

PRIEDAS Nr.1

Kelias A7 Marijampolė–Kybartai–Kaliningradas nuo
30,480 km iki 36,380 km

Eil.Nr	Reperio altitudė, m	Reperio koordinatės	Pk+	Kelio pusė	Atstumas nuo ašies, m	Reperio rūšis
		X;Y				
1	56,52	6055870.280,430089.970			-	Met. vinis
2	54,00	6055525.170,428176.910			-	Met. vinis
3	58,71	6055071.330,425888.670			-	Met. vinis
4	62,09	6054892.730,424141.340			-	Met. vinis

Matininkas

TIIS paslaugos

"Topografinių ir inžinerinių tinklų planų erdvinį duomenų teikimas derinti ir tvarkyti" ataskaita

Sugeneruota: 2023-10-26 14:26

Paslaugos gavėjo informacija

Vardas ir pavardė:

GKP: 1GKV-1625

Paslaugos užsakymo informacija

Numeris: TIIS1-20230915-064179

Paslaugos nuoroda: <https://tiiis.planuojustatau.lt/portal/orders/TIIS1-20230915-064179>

Pavadinimas: Kelias A7 Marijampolė–Kybartai–Kaliningradas nuo 30,480 km iki

Adresas: Kelias A7 Marijampolė–Kybartai–Kaliningradas nuo 30,480 km iki

Prašymo teritorija: 15.76 ha

Pateikto plano tipas: Topografinis planas – pilnas turinys

Rezervuoti šulinių numeriai: Ne

Paslaugos gavėjo komentarai:

Paslaugos gavėjo įkeltas dokumentas: ATASKAITA_PASIRAŠYTA.pdf, A7_PASIRAŠYTAS.pdf

Paslaugos būseną: Prašymas ir erdviniai duomenys priimti

Pateiktą planą ir plano ED suderino

EDT organizacija: Vilkaviškio rajono savivaldybės administracija (97)

EDT grupė: Vilkaviškio r. sav. Architektūros ir urbanistikos skyrius (98)

Priimtas sprendimas: Erdviniai duomenys priimti

Administracinį sprendimą priėmusio asmens vardas ir pavardė:

Pateiktas tikrinti EDR: A7_gktr10_08.dwg

Pridėti dokumentai: ATASKAITA_PASIRAŠYTA.pdf, A7_PASIRAŠYTAS.pdf

Veiksmų ir organizacijos priimtų sprendimų išsklotinė

2023-09-15 14:00:51 Gauta užduotis "Priimti ED (TOPO)"

2023-09-26 14:43:03 Atmesti: neteisingi duomenys

2023-10-08 16:34:40 Gauta užduotis "Priimti ED (TOPO)"

2023-10-13 16:21:28 Atmesti: neteisingi duomenys

2023-10-16 09:42:42 Gauta užduotis "Priimti ED (TOPO)"

2023-10-23 11:56:21 Atmesti: neteisingi duomenys

2023-10-25 10:00:18

Gauta užduotis "Priimti ED (TOPO)"

2023-10-26 14:21:03

Erdviniai duomenys priimti

ED pateikti susipažinti

Organizacija:

Telia Lietuva, AB (86)

Organizacijos grupė:

Telia Lietuva, AB. Kauno regionas, ryšių tinklo duomenys (423)

Gautas EDR:

A7_gktr10_08.dwg

ED pateikti susipažinti

Organizacija:

AB „Energijos skirstymo operatorius“ ESO (80)

Organizacijos grupė:

AB „Energijos skirstymo operatorius“. Kauno regionas, dujotiekio duomenys (423)

Gautas EDR:

A7_gktr10_08.dwg

ED pateikti susipažinti

Organizacija:

VĮ „Lietuvos automobilių kelių direkcija“ LAKD (365)

Gautas EDR:

A7_gktr10_08.dwg

ED pateikti susipažinti

Organizacija:

AB „Energijos skirstymo operatorius“ ESO (80)

Organizacijos grupė:

AB „Energijos skirstymo operatorius“. Elektros duomenys (81)

Gautas EDR:

A7_gktr10_08.dwg

ED pateikti susipažinti

Organizacija:

UAB „Vilkaviškio vandenys“ (112)

Gautas EDR:

A7_gktr10_08.dwg

TIIS paslaugos "Topografinių ir inžinerinės infrastruktūros objektų erdvinių duomenų ir kitos informacijos gavimas" ataskaita

Sugeneruota: 2023-10-06 15:43

Paslaugos gavėjo informacija

Vardas ir pavardė:

Naudotojo atstovaujamos
įmonės pavadinimas: -

Paslaugos užsakymo informacija

Numeris: TIIS2-20230908-048057

Paslaugos nuoroda: <https://tiiis.planuojatau.lt/portal/orders/TIIS2-20230908-048057>

Pavadinimas: Kelias A7 Marijampolė–Kybartai–Kaliningradas nuo 30,480 km iki 36,380 km

Adresas: Kelias A7 Marijampolė–Kybartai–Kaliningradas nuo 30,480 km iki 36,380 km

Paslaugos kaina be PVM: 0

PVM: 0

Kaina su PVM: 0

Paslaugos vykdymo etapai

Data, laikas:

2023-09-08 14:52

2023-09-08 14:58

2023-10-06 15:38

Prašymo būseną:

Prašymas pateiktas

Gautas patvirtinimas dėl teritorijos

Prašymas įvykdytas

Prašymo teritorija: 15.75 ha

Užsakyti erdviniai duomenys:

Topografija

Aukščio informacija

Dujų tinklai

Apšvietimo tinklai

Elektros tinklai

Lietaus nuotakynas

Drenažo tinklai

Naftos tinklai

Nuotekų šalinimo tinklai

Elektroninių ryšių infrastruktūra

Kiti inžineriniai tinklai

Šilumos tiekimo tinklai

Vandentiekio tinklai

Pasirinkti duomenų tvarkytojai ir veiksmai:

Vilkaviškio rajono savivaldybės administracija:

Organizacijos pavadinimas (identifikatorius):	Vilkaviškio rajono savivaldybės administracija (97)
Duomenų teikimo būdas:	Nesinchronizuojami
Duomenų apmokestinimas:	Nemokami
Tvarkytojas pateikė duomenis prašymo teritorijoje automatiniu būdu:	Taip
Tvarkytojas pateikė duomenis prašymo teritorijoje rankiniu būdu:	Ne

EDT duomenų teikimo etapai

Data, laikas:	Prašymo būseną:
2023-09-08 14:58	Pateikta užklausa tvarkytojui
2023-09-08 16:02	Gautas EDT atsakymas dėl kainos

Vilkaviškio r. sav. Architektūros ir urbanistikos skyrius:

Organizacijos pavadinimas (identifikatorius):	Vilkaviškio r. sav. Architektūros ir urbanistikos skyrius (98)
Duomenų teikimo būdas:	Nesinchronizuojami
Duomenų apmokestinimas:	Nemokami
Tvarkytojas pateikė duomenis prašymo teritorijoje automatiniu būdu:	Ne
Tvarkytojas pateikė duomenis prašymo teritorijoje rankiniu būdu:	Taip

EDT duomenų teikimo etapai

Data, laikas:	Prašymo būseną:
2023-09-08 14:58	Pateikta užklausa tvarkytojui
2023-09-11 08:37	Gautas EDT atsakymas dėl kainos

UAB „Vilkaviškio vandenys“:

Organizacijos pavadinimas (identifikatorius): UAB „Vilkaviškio vandenys“ (112)

Duomenų teikimo būdas: Nesinchronizuojami

Duomenų apmokestinimas: Nemokami

Tvarkytojas pateikė duomenis prašymo teritorijoje automatinio būdu: Taip

Tvarkytojas pateikė duomenis prašymo teritorijoje rankiniu būdu: Ne

EDT duomenų teikimo etapai***Data, laikas:***

2023-09-08 15:38

2023-09-08 15:38

Prašymo būseną:

Pateikta užklausa tvarkytojui

Gautas EDT atsakymas dėl kainos

Vilkaviškio r. sav. Žemės ūkio skyrius:

Organizacijos pavadinimas (identifikatorius): Vilkaviškio r. sav. Žemės ūkio skyrius (126)

Duomenų teikimo būdas: Nesinchronizuojami

Duomenų apmokestinimas: Nemokami

Tvarkytojas pateikė duomenis prašymo teritorijoje automatinio būdu: Ne

Tvarkytojas pateikė duomenis prašymo teritorijoje rankiniu būdu: Ne

EDT duomenų teikimo etapai***Data, laikas:***

2023-09-08 14:58

2023-09-18 11:37

Prašymo būseną:

Pateikta užklausa tvarkytojui

Gautas EDT atsakymas dėl kainos

VĮ „Lietuvos automobilių kelių direkcija" LAKD:

Organizacijos pavadinimas (identifikatorius): VĮ „Lietuvos automobilių kelių direkcija" LAKD (365)

Duomenų teikimo būdas: Nesinchronizuojami

Duomenų apmokestinimas: Nemokami

Tvarkytojas pateikė duomenis
prašymo teritorijoje automatinio
būdu: Taip

Tvarkytojas pateikė duomenis
prašymo teritorijoje rankiniu
būdu: Ne

EDT duomenų teikimo etapai

Data, laikas:

2023-09-08 15:35

2023-09-08 15:35

Prašymo būseną:

Pateikta užklausa tvarkytojui

Gautas EDT atsakymas dėl kainos

Telia Lietuva, AB. Kauno regionas, ryšių tinklo duomenys:

Organizacijos pavadinimas
(identifikatorius): Telia Lietuva, AB. Kauno regionas, ryšių tinklo duomenys (423)

Duomenų teikimo būdas: Nesinchronizuojami

Duomenų apmokestinimas: Nemokami

Tvarkytojas pateikė duomenis
prašymo teritorijoje automatinio
būdu: Taip

Tvarkytojas pateikė duomenis
prašymo teritorijoje rankiniu
būdu: Ne

EDT duomenų teikimo etapai

Data, laikas:

2023-09-08 15:38

2023-10-03 13:32

Prašymo būseną:

Pateikta užklausa tvarkytojui

Gautas EDT atsakymas dėl kainos

AB „Energijos skirstymo operatorius“. Elektros duomenys pateikimui:

Organizacijos pavadinimas
(identifikatorius): AB „Energijos skirstymo operatorius“. Elektros duomenys pateikimui
(433)

Duomenų teikimo būdas: Nesinchronizuojami

Duomenų apmokestinimas: Nemokami

Tvarkytojas pateikė duomenis
prašymo teritorijoje automatinio
būdu: Taip

Tvarkytojas pateikė duomenis
prašymo teritorijoje rankiniu
būdu: Ne

EDT duomenų teikimo etapai

Data, laikas:

2023-09-08 14:58

2023-09-08 15:35

Prašymo būseną:

Pateikta užklausa tvarkytojui

Gautas EDT atsakymas dėl kainos

AB „Energijos skirstymo operatorius“. Dujotiekio duomenys pateikimui:

Organizacijos pavadinimas
(identifikatorius):

AB „Energijos skirstymo operatorius“. Dujotiekio duomenys
pateikimui (434)

Duomenų teikimo būdas:

Nesinchronizuojami

Duomenų apmokestinimas:

Nemokami

Tvarkytojas pateikė duomenis
prašymo teritorijoje automatinio
būdu: Ne

Tvarkytojas pateikė duomenis
prašymo teritorijoje rankiniu
būdu: Ne

EDT duomenų teikimo etapai

Data, laikas:

2023-09-08 14:58

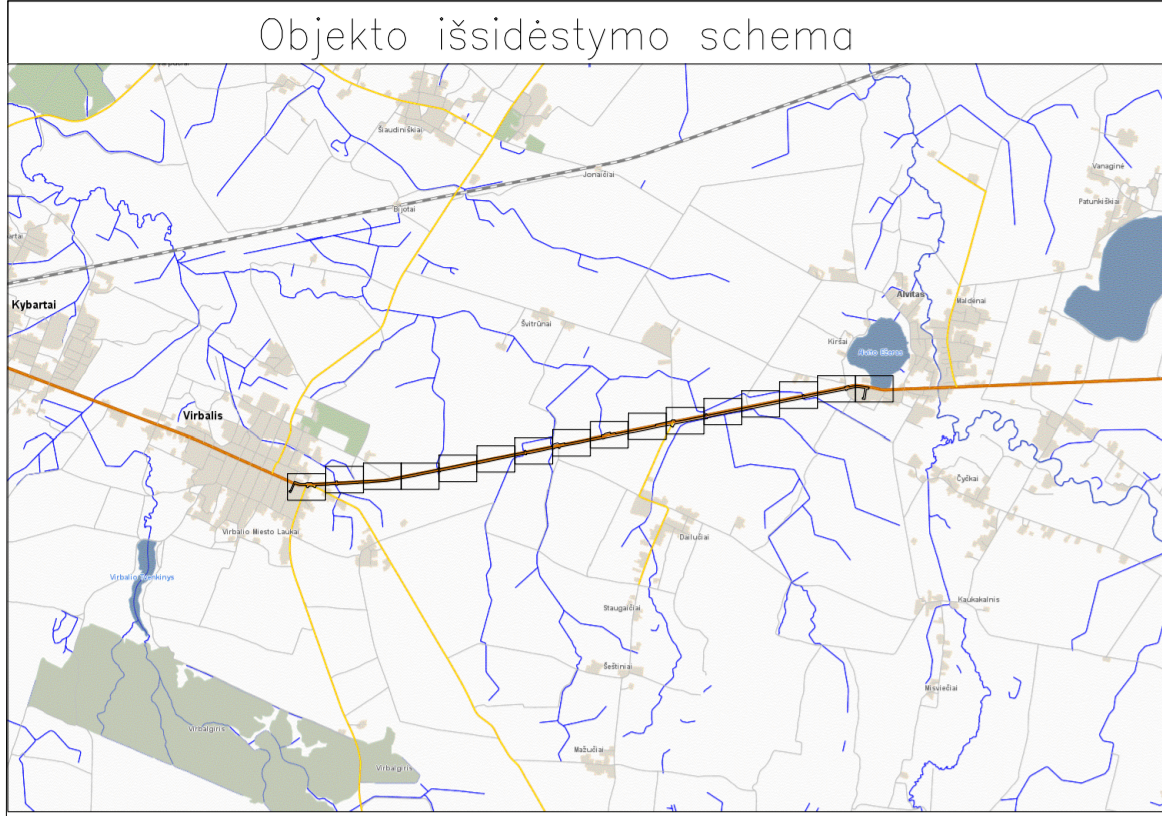
2023-09-08 15:29

Prašymo būseną:

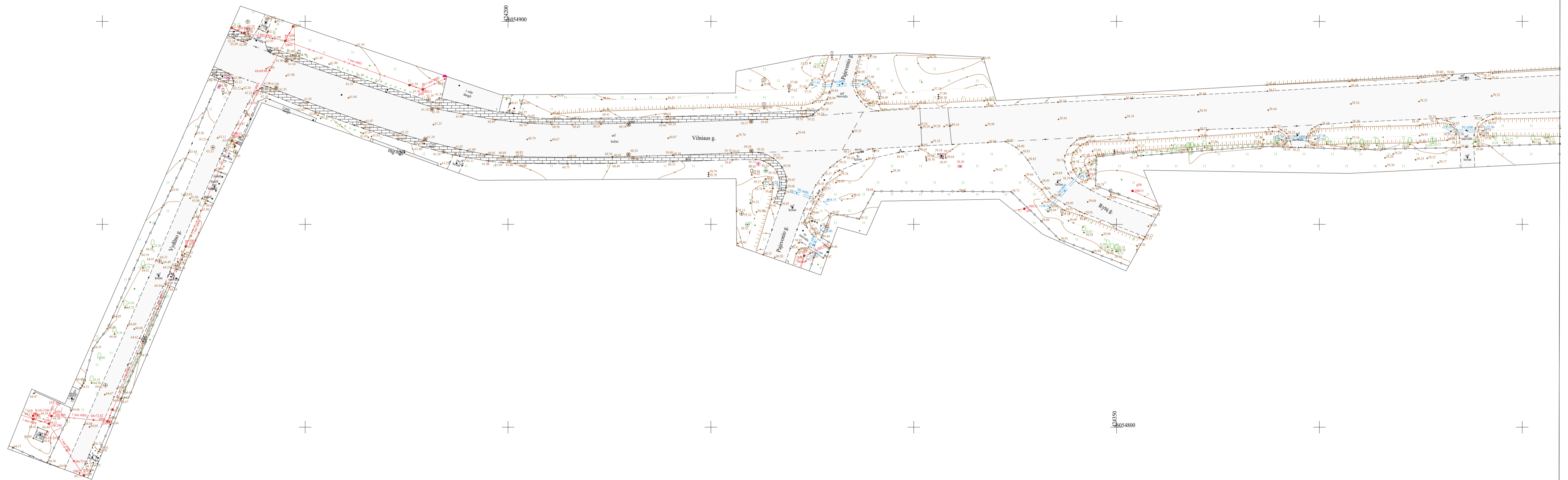
Pateikta užklausa tvarkytojui

Gautas EDT atsakymas dėl kainos

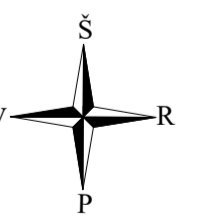
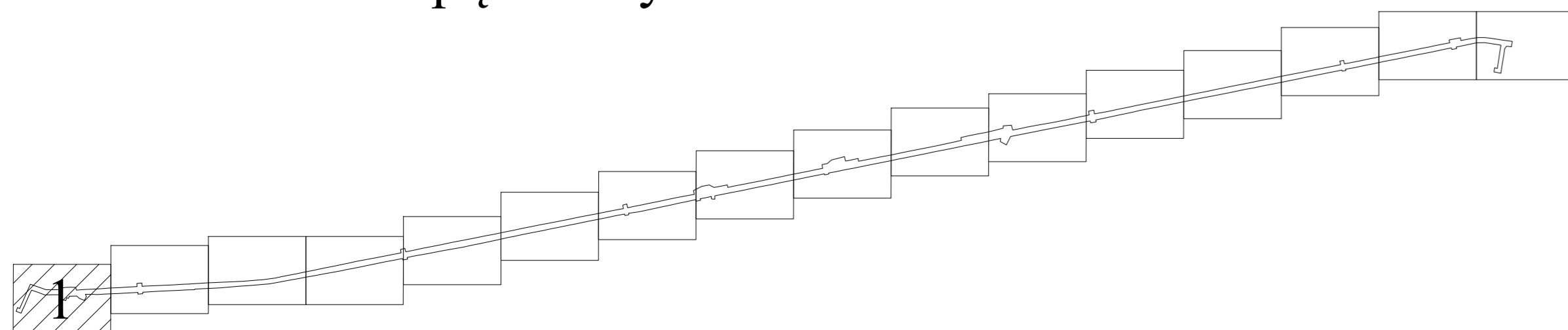
Objekto išsidėstymo schema



TOPOGRAFINIS PLANAS M 1:500

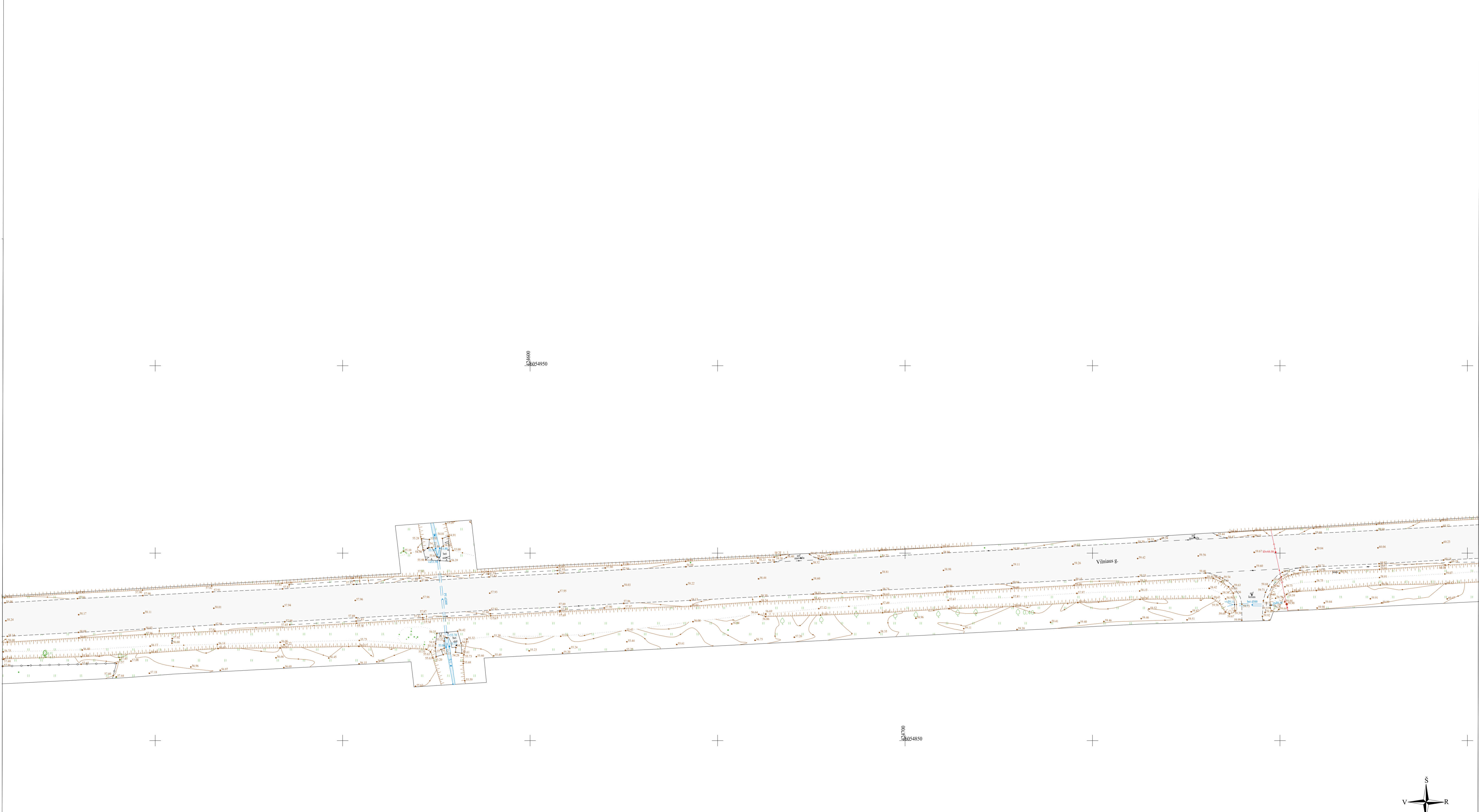


Lapų išdėstymo schema

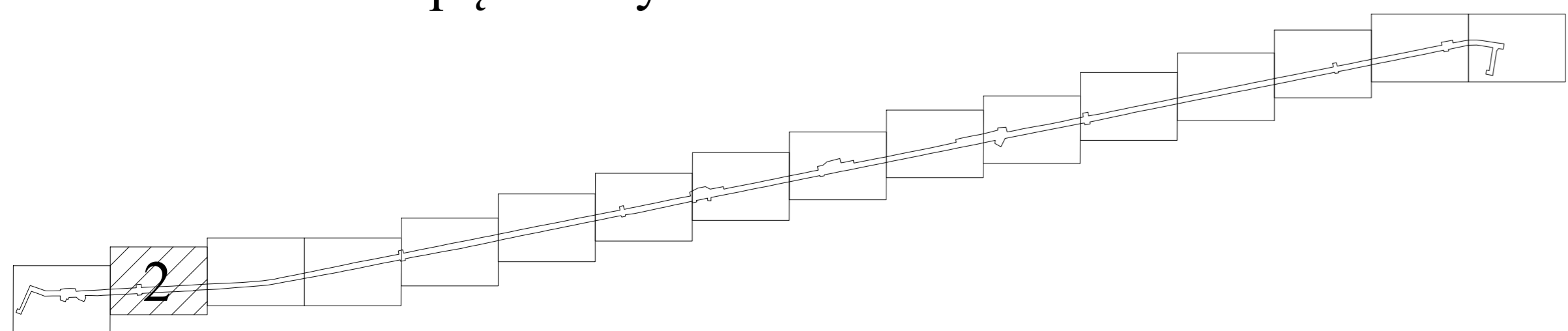


Plano tipas:	Topografinis planas - Pilnas turinys	Naudotas geoido modelis - LIT20G
Objekto adresas:	Kelias A7 Marijampolė-Kybartai-Kaliningradas nuo 30,480 km iki 36,380 km	
Aukščių sistema	Koordinatų sistema	Pagrindinis objektų tikslumas, cm
LAS07	LKS-94	Horizontalus: 4 Vertikalus: 4
UAB „Inžinerijos centras“ Elektrėnai, Prano Norėikos g. 2. Įmonės kodas 303172990. Tel. +370 604 44692. El. paštas: info@inžinerijoscentras.lt. Internet: www.inžinerijoscentras.lt		
Kv. paž. nr.	Vardas, pavardė	Parašas Data
		2023-09-11
Užsakovas:		Mastelis Lapo nr. Lapų sk.
UAB "Plentprojektas"		1:500 1 16

TOPOGRAFINIS PLANAS M 1:500

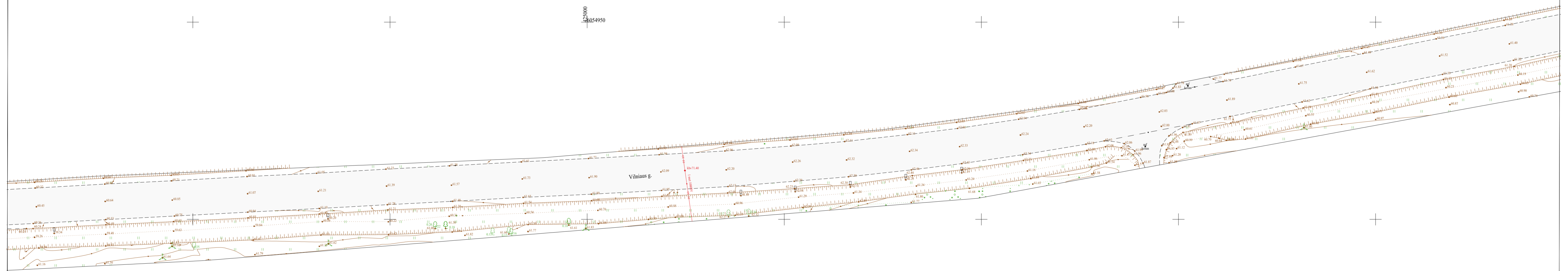


Lapų išdėstymo schema

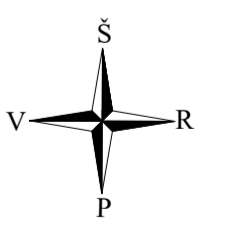
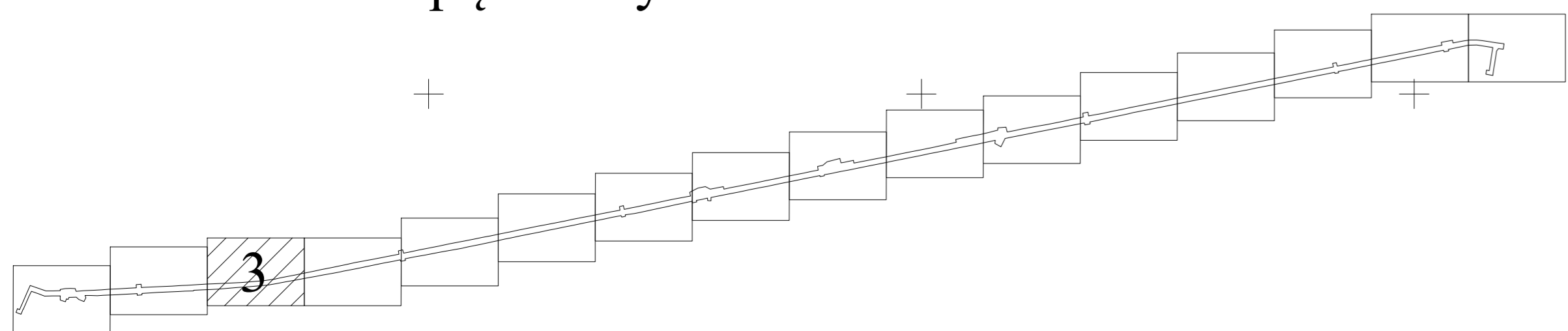


Plano tipas:	Topografinis planas - Pilnas turinys	Naudotas geoido modelis - LIT20G
Objekto adresas:	Kelias A7 Marijampolė-Kybartai-Kaliningradas nuo 30,480 km iki 36,380 km	
Aukščių sistema	Koordinatų sistema	Pagrindinis objektų tikslumas, cm
LAS07	LKS-94	Horizontalus: 4 Vertikalus: 4
UAB „Inžinerijos centras“ Elektrėnai, Prano Norėikos g. 2. Įmonės kodas 303172990. Tel. +370 604 44692. El. paštas: info@inžinerijoscentras.lt. Internetu: www.inžinerijoscentras.lt		
Kv. paž. nr.	Vardas, pavardė	Parašas
		Data
		2023-09-11
Užsakovas:		Mastelis
UAB "Plentprojektas"		Lapo nr.
		1:500
		Lapų sk.
		2
		16

TOPOGRAFINIS PLANAS M 1:500




Lapų išdėstymo schema


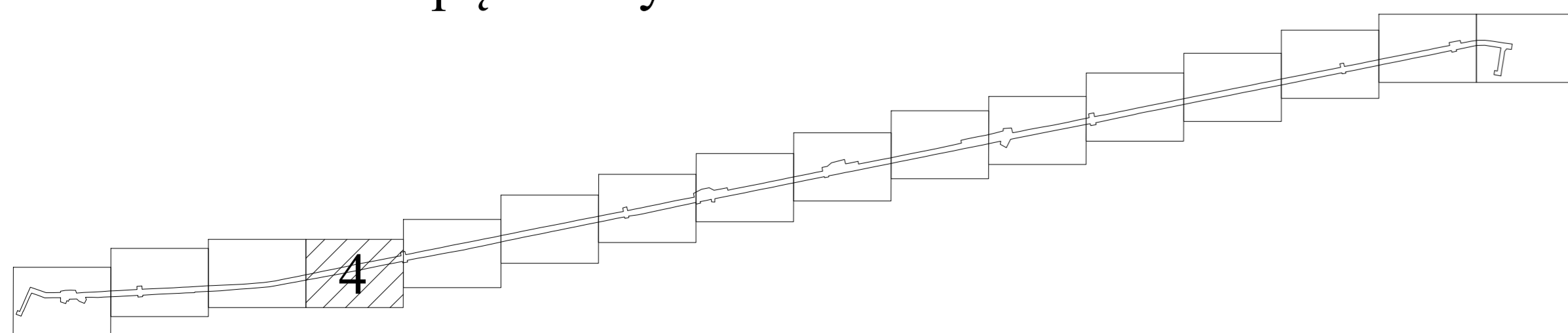


Plano tipas: Topografinis planas - Pilnas turinys		Naudotas geoido modelis - LIT20G		
Objekto adresas: Kelias A7 Marijampolė-Kybartai-Kaliningradas nuo 30,480 km iki 36,380 km				
Aukščių sistema	Koordinatų sistema	Pagrindinis objektų tikslumas, cm		
LAS07	LKS-94	Horizontalus:	4	Vertikalus: 4
UAB „Inžinerijos centras“ Elektrėnai, Prano Norėikos g. 2, Įmonės kodas 303172990, Tel. +370 604 44692, El. paštas: info@inžinerijoscentras.lt, Internet: www.inžinerijoscentras.lt				
Kv. paž. nr.	Vardas, pavardė	Parašas	Data	
			2023-09-11	
Užsakovas:		Mastelis	Lapo nr.	Lapų sk.
UAB "Plentprojektas"		1:500	3	16

TOPOGRAFINIS PLANAS M 1:500

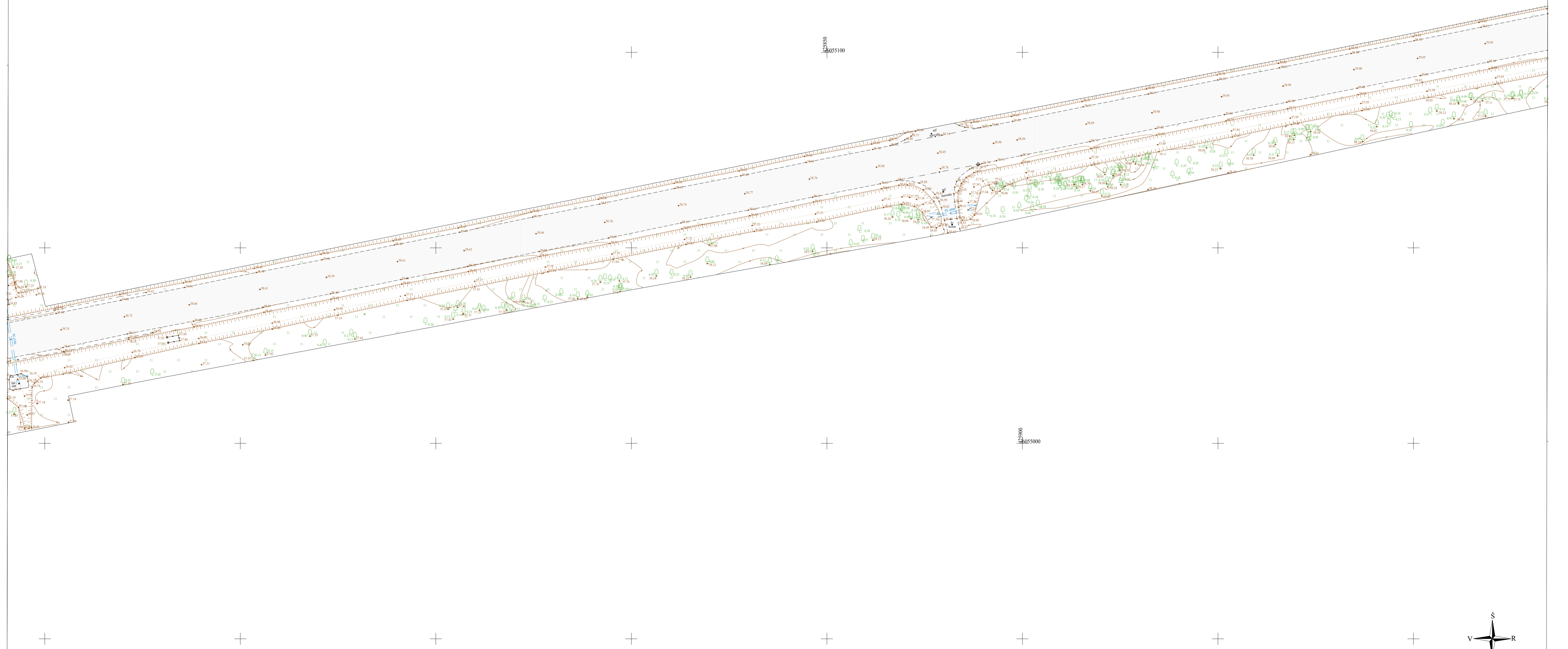


Lapų išdėstymo schema

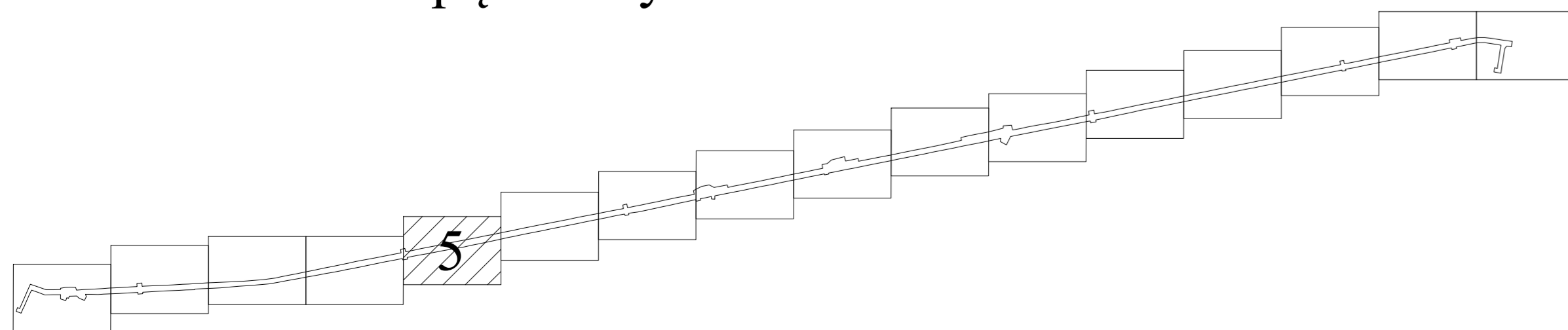


Plano tipas:	Topografinis planas - Pilnas turinys	Naudotas geoido modelis - LIT20G		
Objekto adresas:	Kelias A7 Marijampolė-Kybartai-Kaliningradas nuo 30,480 km iki 36,380 km			
Aukščių sistema	Koordinatų sistema	Pagrindinis objektų tikslumas, cm		
LAS07	LKS-94	Horizontalus: 4 Vertikalus: 4		
UAB „Inžinerijos centras“ Elektrėnai, Prano Norėikos g. 2. Įmonės kodas 303172990. Tel. +370 604 44692. El. paštas: info@inžinerijoscentras.lt. Internetu: www.inžinerijoscentras.lt				
Kv. paž. nr.	Vardas, pavardė	Parašas		
		Data		
		2023-09-11		
Užsakovas:		Mastelis	Lapo nr.	Lapų sk.
UAB "Plentprojektas"		1:500	4	16

TOPOGRAFINIS PLANAS M 1:500

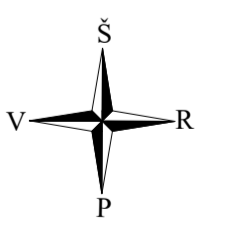



Lapų išdėstymo schema

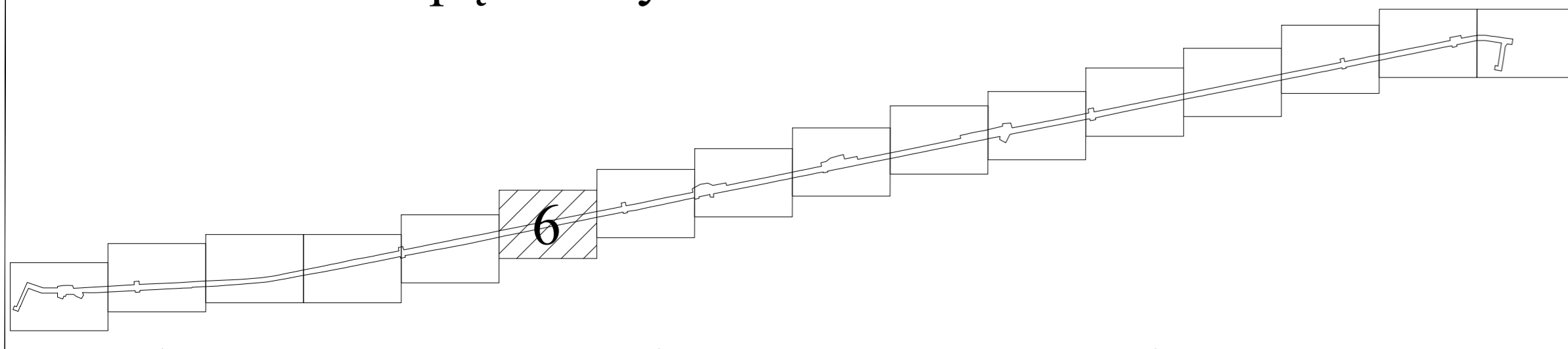


Plano tipas:	Topografinis planas - Pilnas turinys	Naudotas geoido modelis - LIT20G	
Objekto adresas:	Kelias A7 Marijampolė-Kybartai-Kaliningradas nuo 30,480 km iki 36,380 km		
Aukščių sistema	Koordinatų sistema	Pagrindinis objektų tikslumas, cm	
LAS07	LKS-94	Horizontalus: 4 Vertikalus: 4	
UAB „Inžinerijos centras“ Elektrėnai, Prano Norėikos g. 2. Įmonės kodas 303172990. Tel. +370 604 44692. El. paštas: info@inžinerijoscentras.lt. Internetas: www.inžinerijoscentras.lt			
Kv. paž. nr.	Vardas, pavardė	Parašas	Data
-			2023-09-11
Užsakovas:		Mastelis	Lapo nr.
UAB "Plentprojektas"		1:500	5
		Lapo sk.	16

TOPOGRAFINIS PLANAS M 1:500

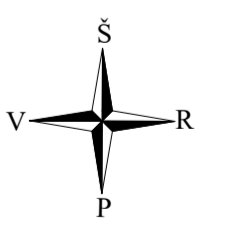



Lapų išdėstymo schema

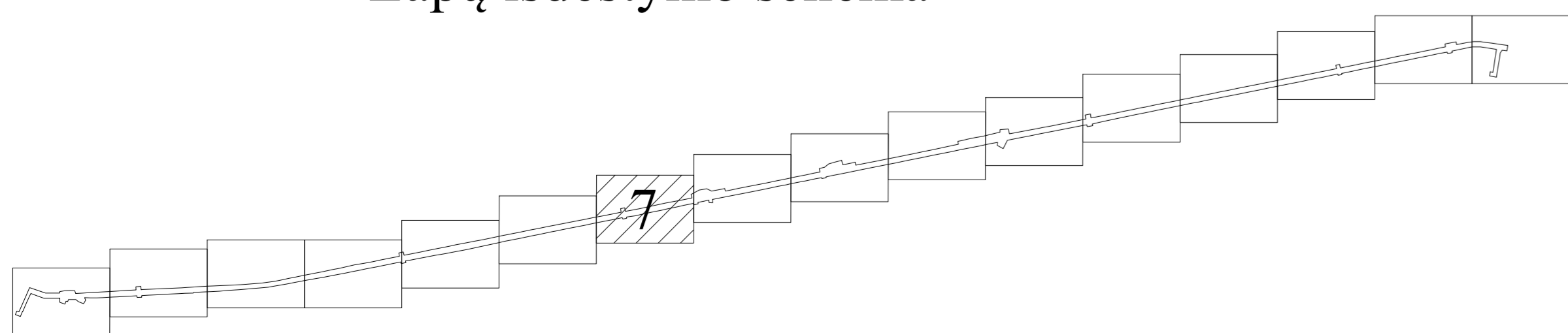


Plano tipas: Topografinis planas - Pilnas turinys		Naudotas geoido modelis - LIT20G	
Objekto adresas: Kelias A7 Marijampolė-Kybartai-Kaliningradas nuo 30,480 km iki 36,380 km			
Aukščių sistema	Koordinatų sistema	Pagrindinis objektų tikslumas, cm	
LAS07	LKS-94	Horizontalus: 4	Vertikalus: 4
UAB „Inžinerijos centras“ Elektrėnai, Prano Norėikos g. 2. Įmonės kodas 303172990. Tel. +370 604 44692. El. paštas: info@inžinerijoscentras.lt. Internetu: www.inžinerijoscentras.lt			
Kv. paž. nr.	Vardas, pavardė	Parašas	Data
			2023-09-11
Užsakovas:		Mastelis	Lapo nr.
UAB "Plentprojektas"		1:500	6
		Lapo sk.	16

TOPOGRAFINIS PLANAS M 1:500

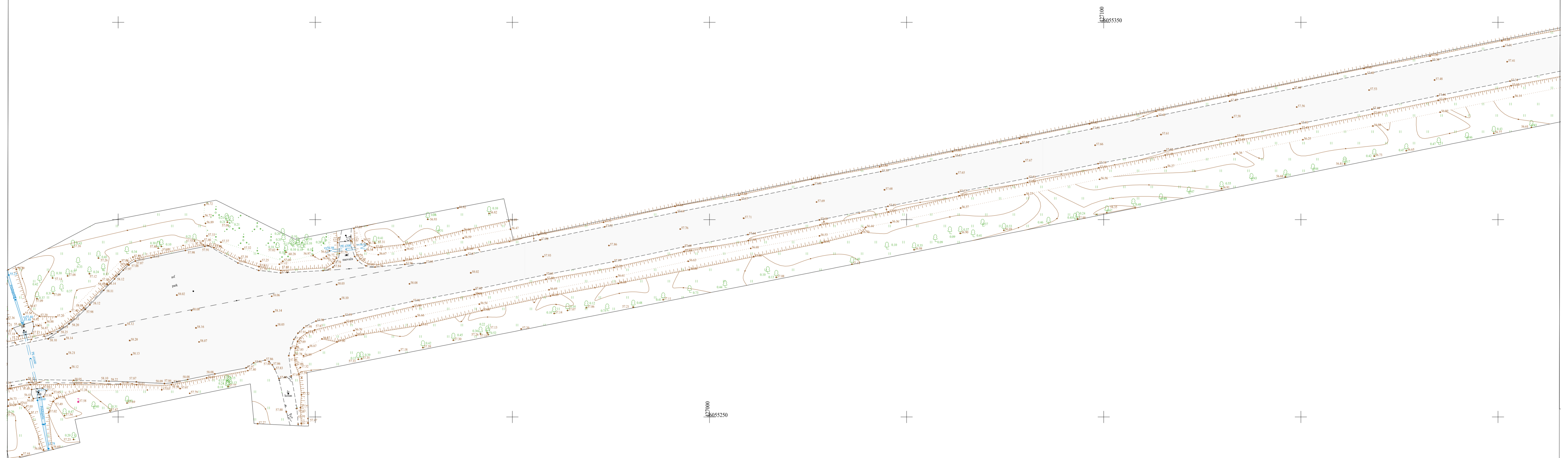


Lapų išdėstymo schema


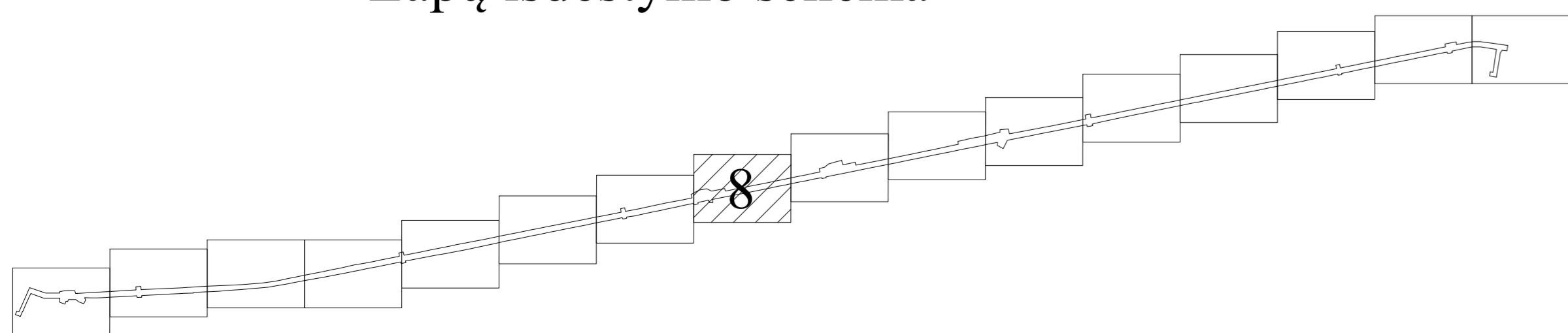


Plano tipas: Topografinis planas - Pilnas turinys		Naudotas geoido modelis - LIT20G		
Objekto adresas: Kelias A7 Marijampolė-Kybartai-Kaliningradas nuo 30,480 km iki 36,380 km				
Aukščių sistema	Koordinatų sistema	Pagrindinis objektų tikslumas, cm		
LAS07	LKS-94	Horizontalus:	4	Vertikalus: 4
UAB „Inžinerijos centras“ Elektrėnai, Prano Norėikos g. 2. Įmonės kodas 303172990. Tel. +370 604 44692. El. paštas: info@inžinerijoscentras.lt. Internetas: www.inžinerijoscentras.lt				
Kv. paž. nr.	Vardas, pavardė	Parašas	Data	
			2023-09-11	
Užsakovas:		Mastelis	Lapo nr.	Lapų sk.
UAB "Plentprojektas"		1:500	7	16

TOPOGRAFINIS PLANAS M 1:500

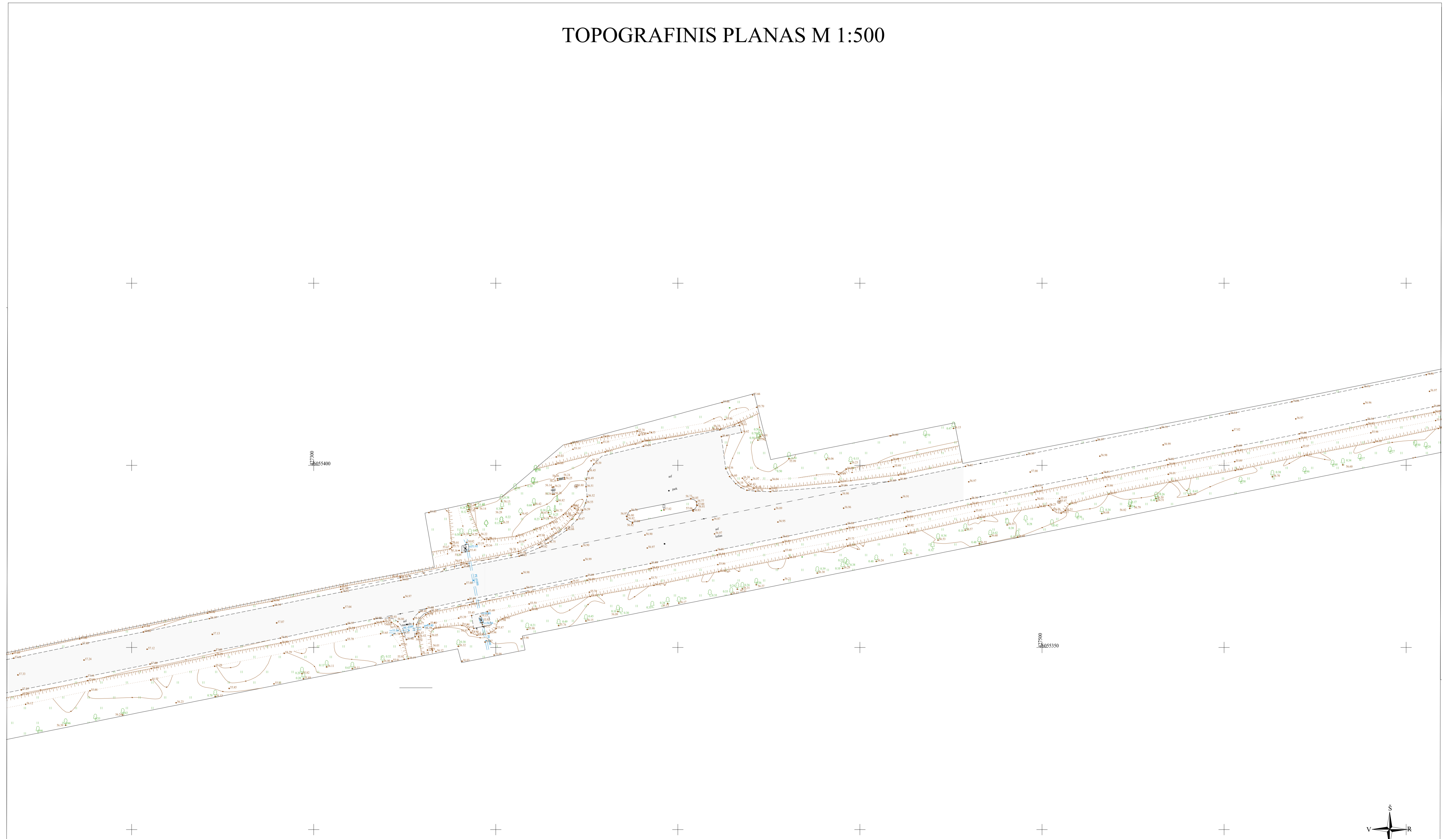


Lapų išdėstymo schema

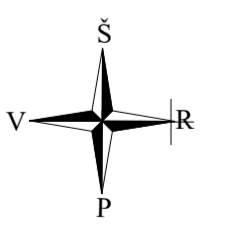
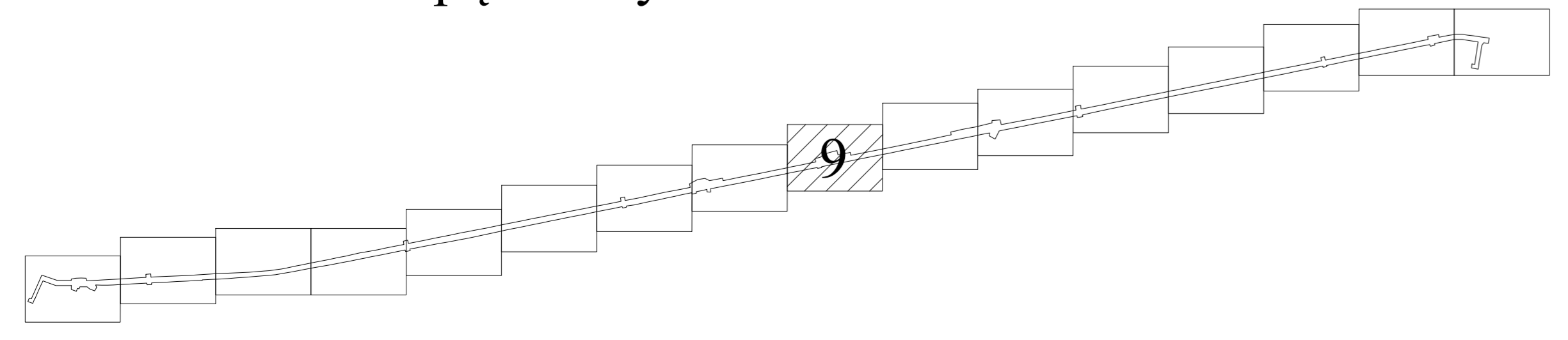


Plano tipas:	Topografinis planas - Pilnas turinys	Naudotas geoido modelis - LIT20G	
Objekto adresas:	Kelias A7 Marijampolė-Kybartai-Kaliningradas nuo 30,480 km iki 36,380 km		
Aukščių sistema	Koordinatų sistema	Pagrindinis objektų tikslumas, cm	
LAS07	LKS-94	Horizontalus: 4 Vertikalus: 4	
UAB „Inžinerijos centras“ Elektrėnai, Prano Norėikos g. 2. Įmonės kodas 303172990. Tel. +370 604 44692. El. paštas: info@inžinerijoscentras.lt. Internetu: www.inžinerijoscentras.lt			
Kv. paž. nr.	Vardas, pavardė	Parašas	Data
			2023-09-11
Užsakovas:		Mastelis	Lapo nr.
UAB "Plentprojektas"		1:500	8
		Lapo sk.	16

TOPOGRAFINIS PLANAS M 1:500

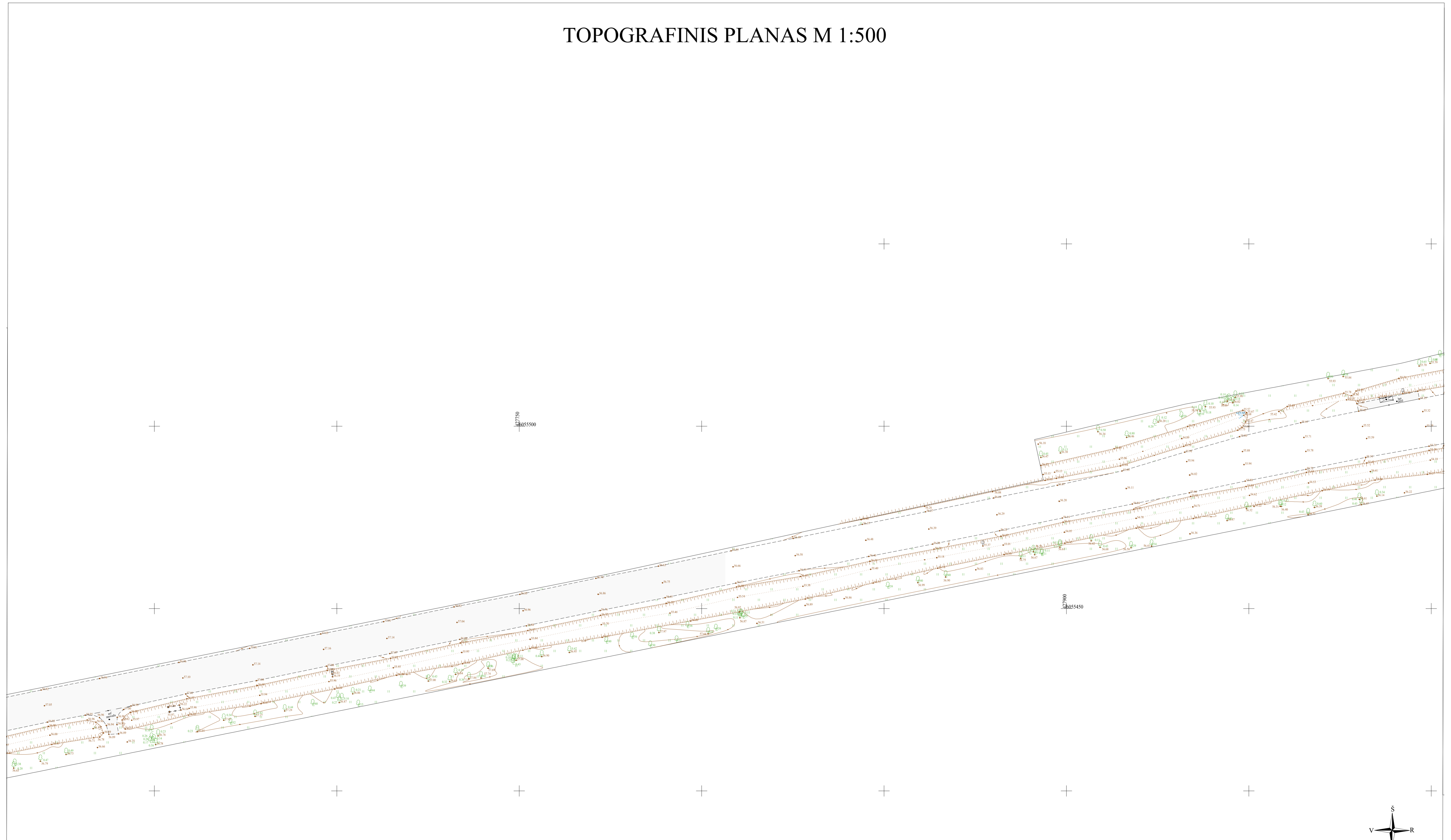


Lapų išdėstymo schema


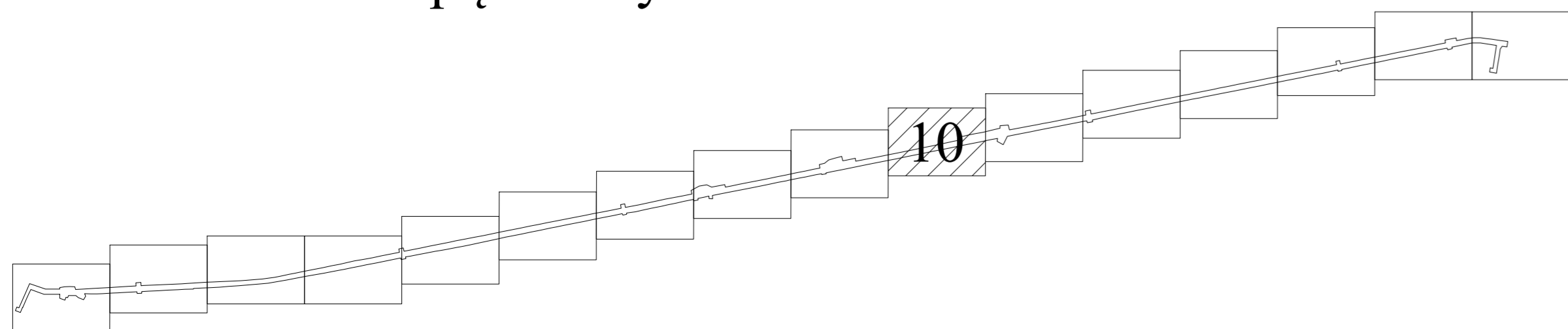


Plano tipas: Topografinis planas - Pilnas turinys		Naudotas geoido modelis - LIT20G		
Objekto adresas: Kelias A7 Marijampolė-Kybartai-Kaliningradas nuo 30,480 km iki 36,380 km				
Aukščių sistema	Koordinatų sistema	Pagrindinis objektų tikslumas, cm		
LAS07	LKS-94	Horizontalus:	4	Vertikalus: 4
UAB „Inžinerijos centras“ Elektrėnai, Prano Norėikos g. 2. Įmonės kodas 303172990. Tel. +370 604 44692. El. paštas: info@inzerijoscentras.lt. Internet: www.inzerijoscentras.lt				
Kv. paž. nr.	Vardas, pavardė	Parašas	Data	
			2023-09-11	
Užsakovas:		Mastelis	Lapo nr.	Lapų sk.
UAB "Plentprojektas"		1:500	9	16

TOPOGRAFINIS PLANAS M 1:500




Lapų išdėstymo schema

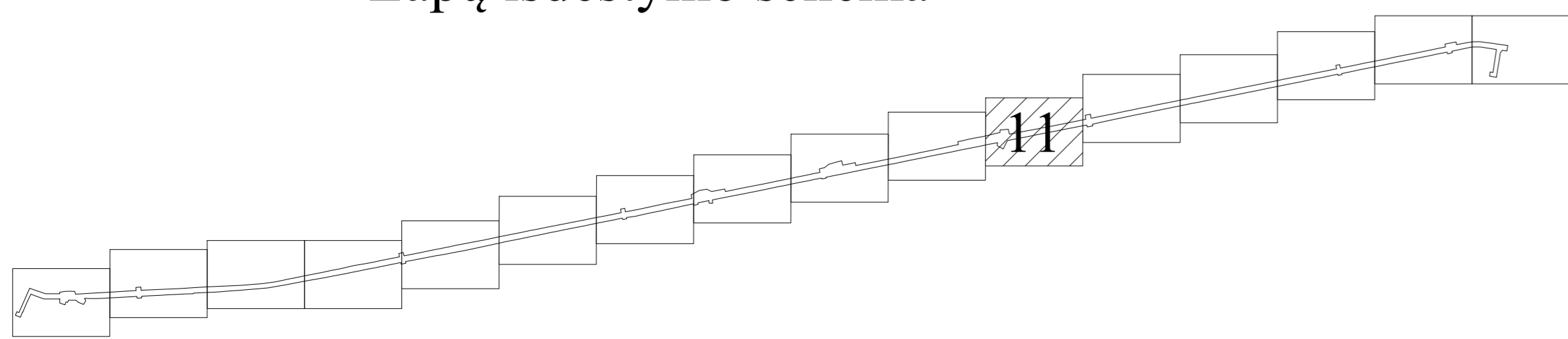


Plano tipas: Topografinis planas - Pilnas turinys		Naudotas geoido modelis - LIT20G	
Objekto adresas: Kelias A7 Marijampolė-Kybartai-Kaliningradas nuo 30,480 km iki 36,380 km			
Aukščių sistema	Koordinatų sistema	Pagrindinis objektų tikslumas, cm	
LAS07	LKS-94	Horizontalus: 4	Vertikalus: 4
UAB „Inžinerijos centras“ Elektrėnai, Prano Noreikos g. 2. Įmonės kodas 303172990. Tel. +370 604 44692. El. paštas: info@inžinerijoscentras.lt. Internetas: www.inžinerijoscentras.lt			
Kv. paž. nr.	Vardas, pavardė	Parašas	Data
			2023-09-11
Užsakovas:		Mastelis	Lapo nr.
UAB "Plentprojektas"		1:500	10
		Lapų sk.	16

TOPOGRAFINIS PLANAS M 1:500




Lapų išdėstymo schema


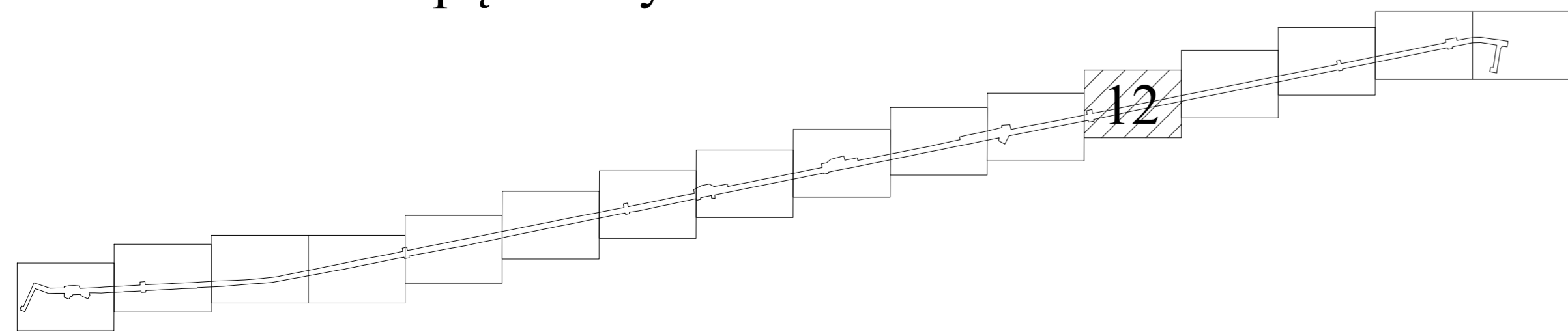


Plano tipas: Topografinis planas - Pilnas turinys		Naudotas geoido modelis - LIT20G	
Objekto adresas: Kelias A7 Marijampolė-Kybartai-Kaliningradas nuo 30,480 km iki 36,380 km			
Aukščių sistema	Koordinatų sistema	Pagrindinis objektų tikslumas, cm	
LAS07	LKS-94	Horizontalus: 4	Vertikalus: 4
UAB „Inžinerijos centras“ Elektrėnai, Prano Norėikos g. 2. Įmonės kodas 303172990. Tel. +370 604 44692. El. paštas: info@inžinerijoscentras.lt. Internetas: www.inžinerijoscentras.lt			
Kv. paž. nr.	Vardas, pavardė	Parašas	Data
			2023-09-11
Užsakovas:		Mastelis	Lapo nr.
UAB "Plentprojektas"		1:500	11
		Lapo sk.	16

TOPOGRAFINIS PLANAS M 1:500

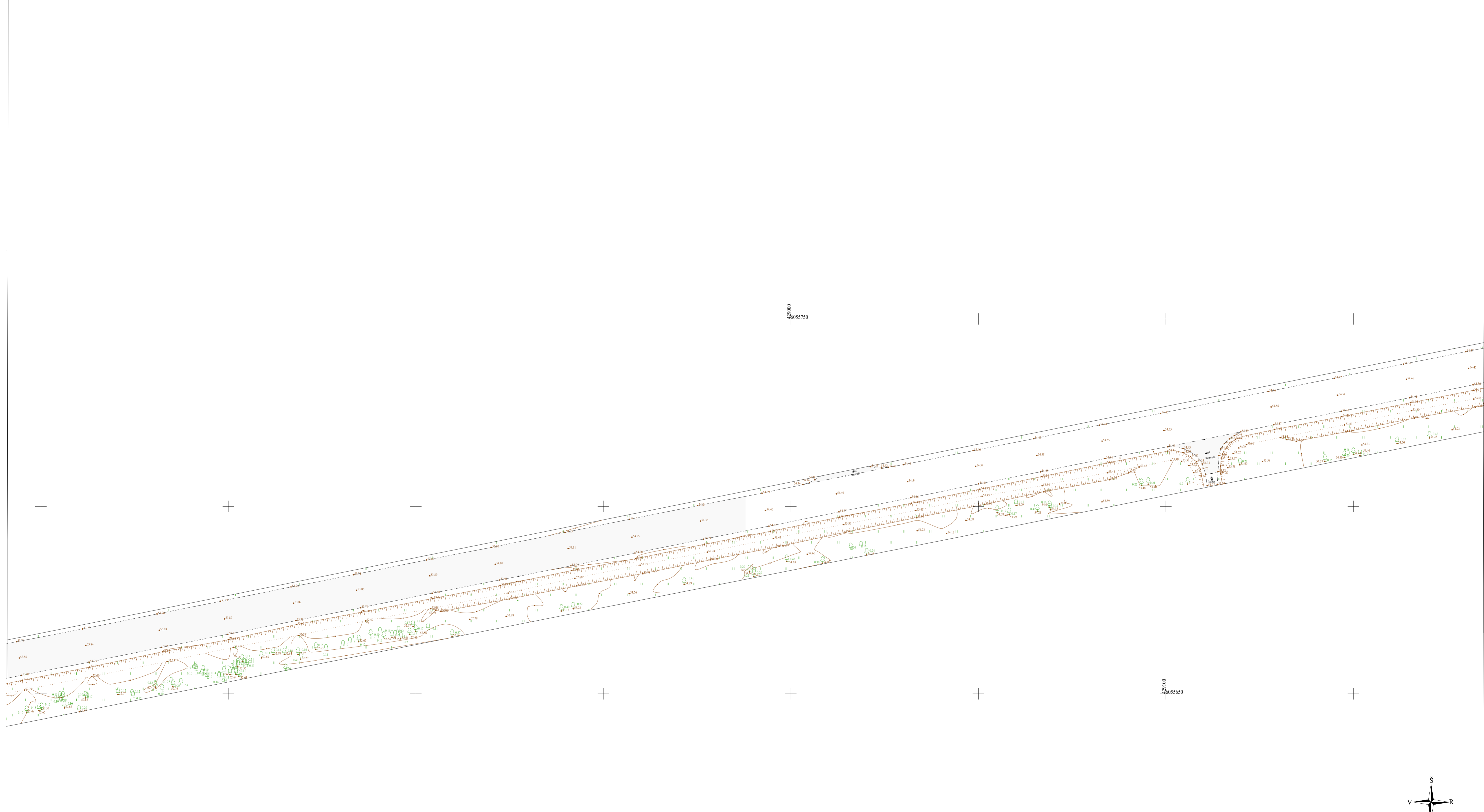


Lapų išdėstymo schema

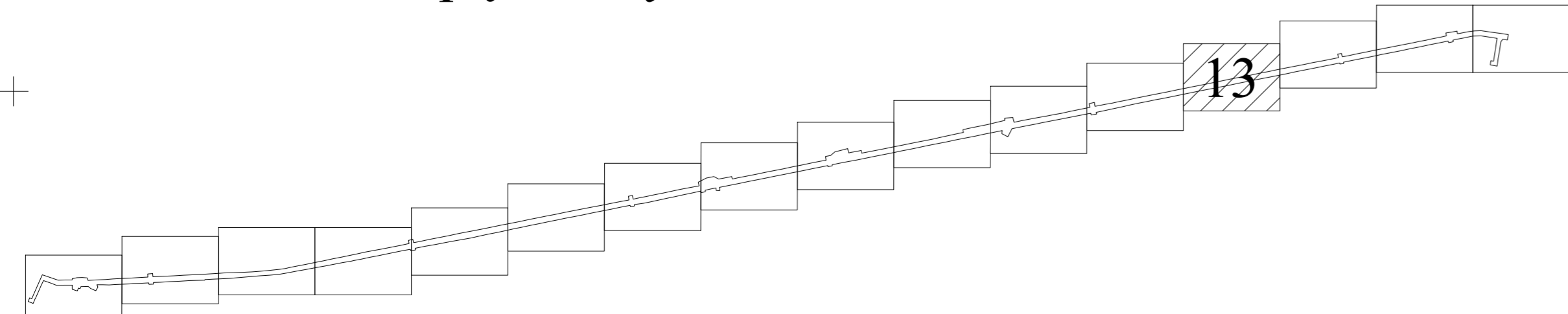


Plano tipas:	Topografinis planas - Pilnas turinys	Naudotas geoido modelis - LIT20G
Objekto adresas:	Kelias A7 Marijampolė-Kybartai-Kaliningradas nuo 30,480 km iki 36,380 km	
Aukščių sistema	Koordinatų sistema	Pagrindinis objektų tikslumas, cm
LAS07	LKS-94	Horizontalus: 4 Vertikalus: 4
UAB „Inžinerijos centras“ Elektrėnai, Prano Norėikos g. 2. Įmonės kodas 303172990. Tel. +370 604 44692. El. paštas: info@inžinerijoscentras.lt. Internetu: www.inžinerijoscentras.lt		
Kv. paž. nr.	Vardas, pavardė	Parašas Data
		2023-09-11
Užsakovas:		Mastelis Lapo nr. Lapų sk.
UAB "Plentprojektas"		1:500 12 16

TOPOGRAFINIS PLANAS M 1:500

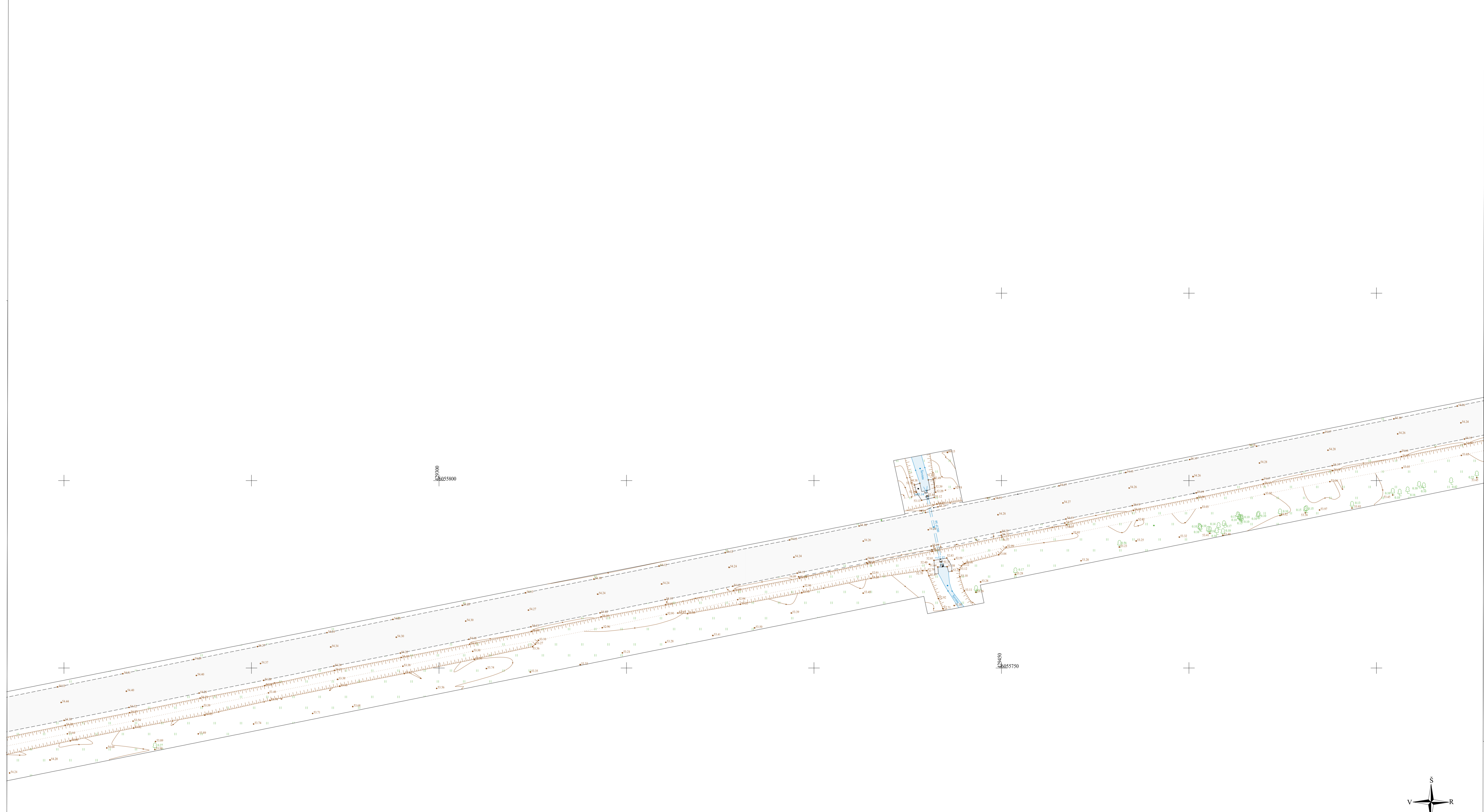


Lapų išdėstymo schema

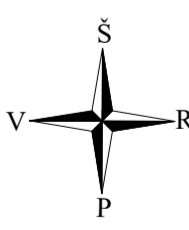
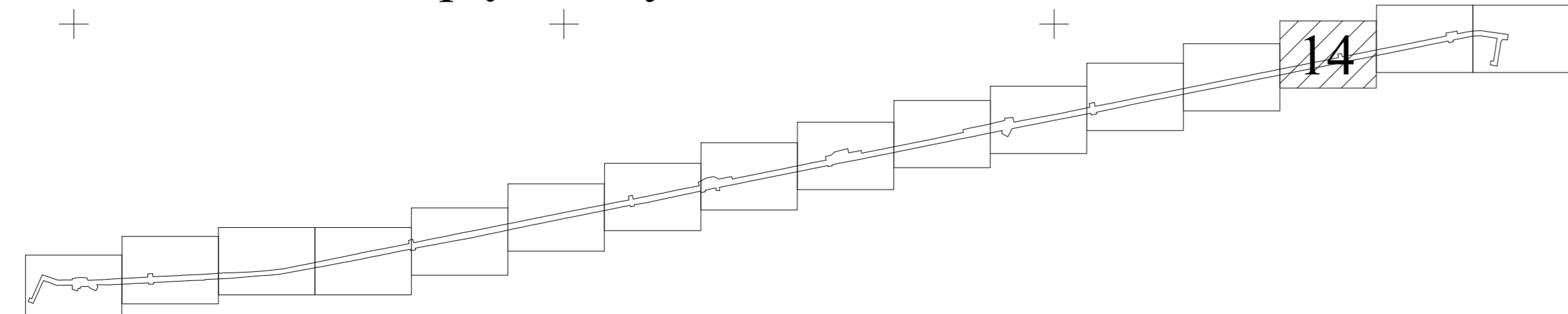


Plano tipas:	Topografinis planas - Pilnas turinys	Naudotas geoido modelis - LIT20G		
Objekto adresas:	Kelias A7 Marijampolė-Kybartai-Kaliningradas nuo 30,480 km iki 36,380 km			
Aukščių sistema	Koordinatų sistema	Pagrindinis objektų tikslumas, cm		
LAS07	LKS-94	Horizontalus: 4 Vertikalus: 4		
UAB „Inžinerijos centras“ Elektrėnai, Prano Norėikos g. 2. Įmonės kodas 303172990. Tel. +370 604 44692. El. paštas: info@inžinerijoscentras.lt. Internet: www.inžinerijoscentras.lt				
Kv. paž. nr.	Vardas, pavardė	Parašas		
		Data		
		2023-09-11		
Užsakovas:		Mastelis	Lapo nr.	Lapų sk.
UAB "Plentprojektas"		1:500	13	16

TOPOGRAFINIS PLANAS M 1:500

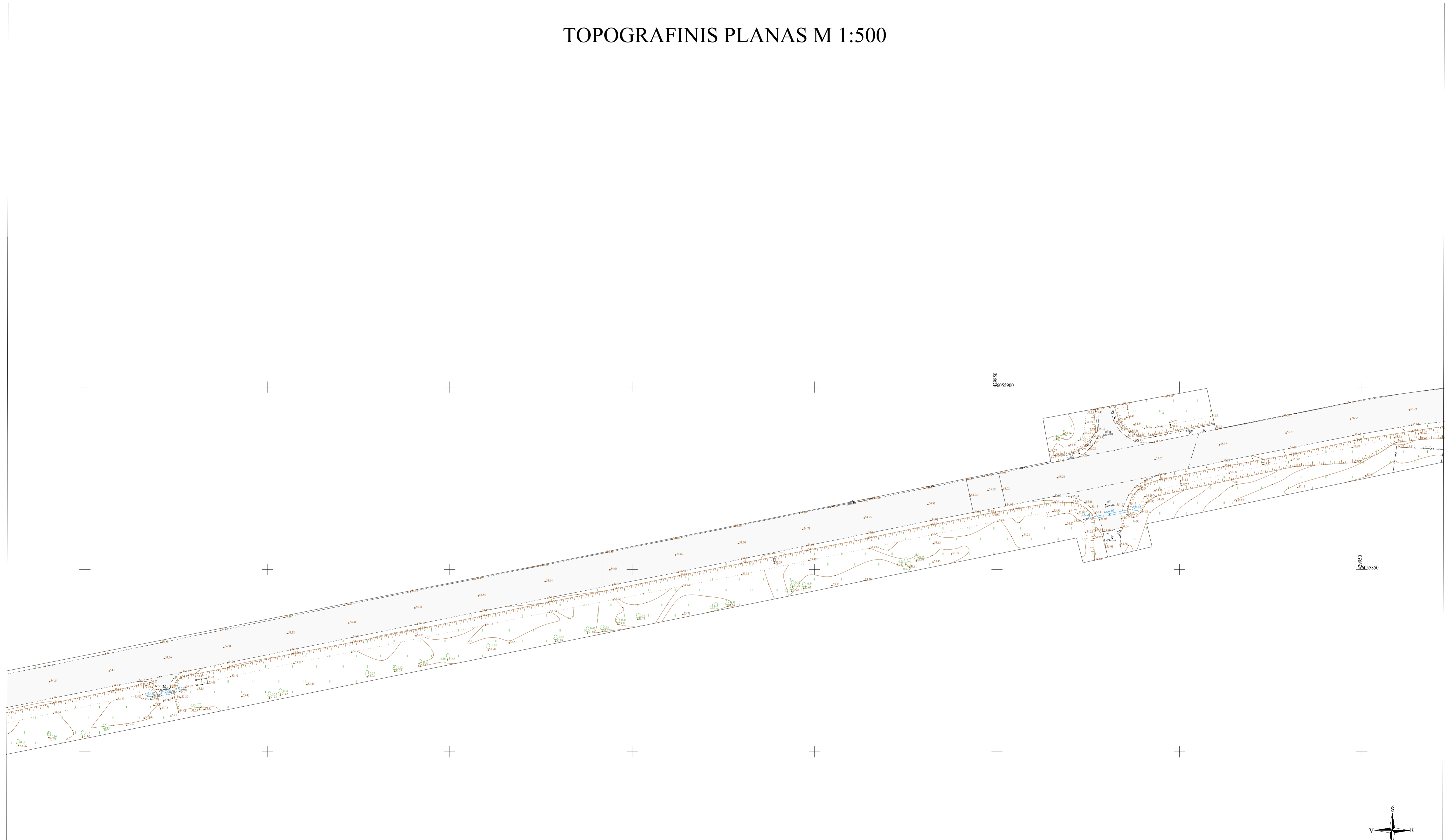


Lapų išdėstymo schema


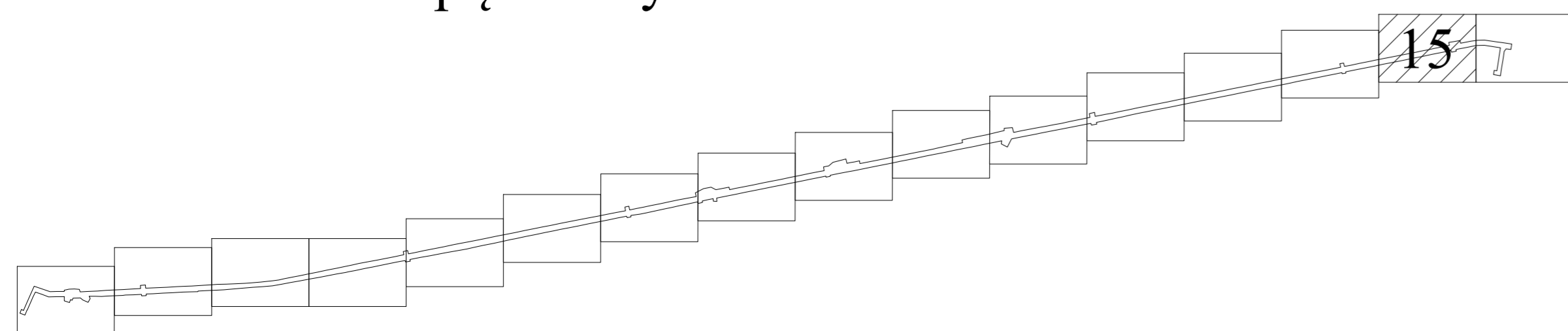


Plano tipas: Topografinis planas - Pilnas turinys		Naudotas geoido modelis - LIT20G	
Objekto adresas: Kelias A7 Marijampolė-Kybartai-Kaliningradas nuo 30,480 km iki 36,380 km			
Aukščių sistema	Koordinatų sistema	Pagrindinis objektų tikslumas, cm	
LAS07	LKS-94	Horizontalus: 4	Vertikalus: 4
UAB „Inžinerijos centras“ Elektrėnai, Prano Norėikos g. 2. Įmonės kodas 303172990. Tel. +370 604 44692. El. paštas: info@inžinerijoscentras.lt. Internetu: www.inžinerijoscentras.lt			
Kv. paž. nr.	Vardas, pavardė	Parašas	Data
-			2023-09-11
Užsakovas:		Mastelis	Lapo nr.
UAB "Plentprojektas"		1:500	14
		Lapų sk.	16

TOPOGRAFINIS PLANAS M 1:500



Lapų išdėstymo schema

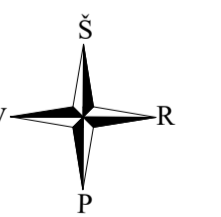
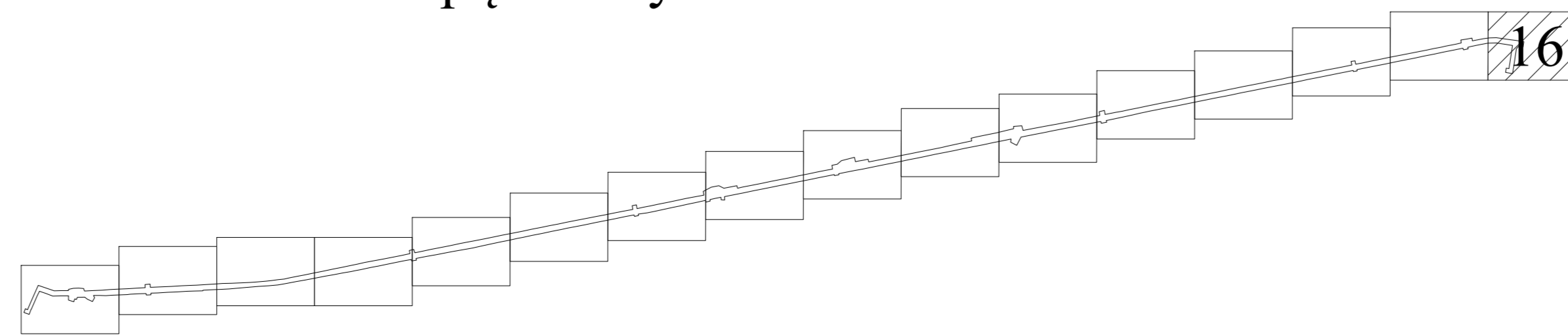


Plano tipas:	Topografinis planas - Pilnas turinys	Naudotas geoido modelis - LIT20G		
Objekto adresas:	Kelias A7 Marijampolė-Kybartai-Kaliningradas nuo 30,480 km iki 36,380 km			
Aukščių sistema	Koordinatų sistema	Pagrindinis objektų tikslumas, cm		
LAS07	LKS-94	Horizontalus: 4 Vertikalus: 4		
UAB „Inžinerijos centras“ Elektrėnai, Prano Norėikos g. 2. Įmonės kodas 303172990. Tel. +370 604 44692. El. paštas: info@inžinerijoscentras.lt. Internetu: www.inžinerijoscentras.lt				
Kv. paž. nr.	Vardas, pavardė	Parašas		
		Data		
		2023-09-11		
Užsakovas:		Mastelis	Lapo nr.	Lapų sk.
UAB "Plentprojektas"		1:500	15	16

TOPOGRAFINIS PLANAS M 1:500



Lapų išdėstymo schema



Plano tipas:	Topografinis planas - Pilnas turinys	Naudotas geoido modelis - LIT20G
Objekto adresas:	Kelias A7 Marijampolė-Kybartai-Kaliningradas nuo 30,480 km iki 36,380 km	
Aukščių sistema	Koordinatų sistema	Pagrindinis objektų tikslumas, cm
LAS07	LKS-94	Horizontalus: 4 Vertikalus: 4
UAB „Inžinerijos centras“ Elektrėnai, Prano Norėikos g. 2, Įmonės kodas 303172990, Tel. +370 604 44692, El. paštas: info@inžinerijoscentras.lt, Internetu: www.inžinerijoscentras.lt		
Kv. paž. nr.	Vardas, pavardė	Parašas Data
		2023-09-11
Užsakovas:		Mastelis Lapo nr. Lapų sk.
UAB "Plentprojektas"		1:500 16 16

UAB „Inžinerijos centras“

Elektrėnai, Prano Noreikos g. 2

Įmonės kodas 303172990

Tel. +370 604 44692

El. paštas: info@inzinerijoscentras.lt

Internetu: www.inzinerijoscentras.lt

Objektas: Kelias A7 Marijampolė–Kybartai–Kaliningradas nuo 30,480 km iki 36,380 km

TOPOGRAFINIO PLANO SUDARYMO ATASKAITA

Plano tipas: TOPOGRAFINIS PLANAS – PILNAS TURINYS

Žymuo: -

TIIS Nr. TIIS1-20230915-064179

UAB „Plentprojektas“

Gedimino pr. 41/2 -1, Vilnius
tel. 8 6 18 55 443
jonas@plentprojektas.lt
<http://www.plentprojektas.lt/>

UAB „Inžinerijos centro“ direktoriui

GEODEZINIŲ DARBŲ UŽSAKYMAS

2023-09-14

Elektrėnai

Bendra informacija	
Objekto pavadinimas	–
Adresas	Kelias A7 Marijampolė–Kybartai–Kaliningradas nuo 30,480 km iki 36,380 km
Plano tipas	Topografinis planas – pilnas turinys
Reikalavimai topografiniam planui	
Išmatuotų topografinių objektų padėties vidutinė kvadratinė paklaida su 95% tikimybe	Horizontalios tvirtų kontūrų – 10 cm; Vertikalios kietų paviršių – 10 cm; Vertikalios kitų paviršių - 20 cm.
Objektai, kurie turi būti išmatuoti didesniu tikslumu	–
Teritorija	
Statybos projekto numeris informacinėje sistemoje "Infostatyba"	–
Reikalavimai inžinerinio tinklo planui	
Vamzdžių medžiaga, išorinis/vidinis skersmuo, izoliacijos storis	–
Slėgis	–
Profiliai	Nereikalingi
Kita informacija	–

Geodezinių matavimų data ir laikas: 2023-09-06, 2023-09-07, 09:00-16:30; Geodezinių matavimų vykdytojo įmonė: UAB „Inžinerijos centras“, Elektrėnai, Prano Noreikos g. 2. Įmonės kodas 303172990. Tel. +370 604 44692. El. paštas: info@inzinerijoscentras.lt. Internetu: www.inzinerijoscentras.lt

1. Geodezinių matavimų vykdytojai ir jų atlikti darbai:

1.1. geodezininkas - geodeziniai matavimai ir išmatuotų topografinių objektų erdvinį duomenų rinkinio parengimas;

Panaudoti valstybiniai ir/arba savivaldybės teritorijos geodezinio pagrindo punktai (pavadinimai, jų koordinatės ir aukščiai): -.

2. Įrengtas topografinio plano geodezinis pagrindas (pridedama geodezinio pagrindo schema):

R1 - 6055870.280,430089.970, 56,52, met. Vinis;

R2 - 6055525.170,428176.910, 54,00, met. vinis;

R3 - 6055071.330,425888.670, 58,71, met. vinis;

R4 - 6054892.730,424141.340, 62,09, met. Vinis.

Savivaldybės teritorijos geodezinio pagrindo punktai - nenaudoti.

4.1. geodezinio pagrindo taškų Nr. 1-4. padėtis nustatyta GPNS metodu. Matuota GPS imtuvu „Altus Nr-3“ 3-jose LitPos RTKNet prisijungimo sesijose, vienoje sesijoje atliekant mažiausiai 3 matavimus. Galutinės geodezinio pagrindo taškų padėties koordinatės apskaičiuotos taikant svorinio vidurkio formulę;

4.2. Geodezinio pagrindo taško Nr. 1, padėtis matuota elektroniniu tacheometru „Nikon NPL-522“, naudojant kabantį (ištestą, uždara) geodezinį ėjimą nuo topografinio pagrindo taškų.

5. Pasiektas geodezinių matavimų tikslumas (apskaičiuotas blogiausioje padėtyje esančio taško tikslumas) deklaruojamas pagal GPNS imtuvu apskaičiuotas taško koordinatinių x ir y paklaidų rezultatus:

5.1. horizontalios padėties - 4 cm;

5.2. vertikalios padėties - 4 cm.

6. Topografinio plano užsakovo nustatytas matavimų tikslumas:

6.1. horizontalios padėties tvirtų kontūrų - 10 cm;

6.2. vertikalios padėties kietų paviršių - 10 cm;

6.3. vertikalios padėties kitų paviršių - 20 cm.

7. Užsakovo nurodyti objektai, kurie buvo išmatuoti didesniu tikslumu, nei jo nustatytas topografinio plano tikslumas: -.

8. Topografinis planas rengiamas prieš statybas.

9. Kita su topografinio plano parengimu susijusi informacija: -

UAB „Inžinerijos centras“				Aiškinamasis raštas		
Kv. paž. Nr.	Vardas ir pavardė	Parašas	Data	Kelias A7 Marijampolė–Kybartai–Kalinigradas nuo 30,480 km iki 36,380 km	Lapas	Lapų
			2023-09-11			1

TIIS paslaugos "Topografinių ir inžinerinės infrastruktūros objektų erdvinių duomenų ir kitos informacijos gavimas" ataskaita

Sugeneruota: 2023-10-06 15:43

Paslaugos gavėjo informacija

Vardas ir pavardė:

Naudotojo atstovaujamos
įmonės pavadinimas:

Paslaugos užsakymo informacija

Numeris: TIIS2-20230908-048057

Paslaugos nuoroda: <https://tiiis.planuojatau.lt/portal/orders/TIIS2-20230908-048057>

Pavadinimas: Kelias A7 Marijampolė–Kybartai–Kaliningradas nuo 30,480 km iki 36,380 km

Adresas: Kelias A7 Marijampolė–Kybartai–Kaliningradas nuo 30,480 km iki 36,380 km

Paslaugos kaina be PVM: 0

PVM: 0

Kaina su PVM: 0

Paslaugos vykdymo etapai

Data, laikas:

2023-09-08 14:52

2023-09-08 14:58

2023-10-06 15:38

Prašymo būseną:

Prašymas pateiktas

Gautas patvirtinimas dėl teritorijos

Prašymas įvykdytas

Prašymo teritorija: 15.75 ha

Užsakyti erdviniai duomenys:

Topografija

Aukščio informacija

Dujų tinklai

Apšvietimo tinklai

Elektros tinklai

Lietaus nuotakynas

Drenažo tinklai

Naftos tinklai

Nuotekų šalinimo tinklai

Elektroninių ryšių infrastruktūra

Kiti inžineriniai tinklai

Šilumos tiekimo tinklai

Vandentiekio tinklai

Pasirinkti duomenų tvarkytojai ir veiksmai:

Vilkaviškio rajono savivaldybės administracija:

Organizacijos pavadinimas (identifikatorius):	Vilkaviškio rajono savivaldybės administracija (97)
Duomenų teikimo būdas:	Nesinchronizuojami
Duomenų apmokestinimas:	Nemokami
Tvarkytojas pateikė duomenis prašymo teritorijoje automatiniu būdu:	Taip
Tvarkytojas pateikė duomenis prašymo teritorijoje rankiniu būdu:	Ne

EDT duomenų teikimo etapai

Data, laikas:	Prašymo būseną:
2023-09-08 14:58	Pateikta užklausa tvarkytojui
2023-09-08 16:02	Gautas EDT atsakymas dėl kainos

Vilkaviškio r. sav. Architektūros ir urbanistikos skyrius:

Organizacijos pavadinimas (identifikatorius):	Vilkaviškio r. sav. Architektūros ir urbanistikos skyrius (98)
Duomenų teikimo būdas:	Nesinchronizuojami
Duomenų apmokestinimas:	Nemokami
Tvarkytojas pateikė duomenis prašymo teritorijoje automatiniu būdu:	Ne
Tvarkytojas pateikė duomenis prašymo teritorijoje rankiniu būdu:	Taip

EDT duomenų teikimo etapai

Data, laikas:	Prašymo būseną:
2023-09-08 14:58	Pateikta užklausa tvarkytojui
2023-09-11 08:37	Gautas EDT atsakymas dėl kainos

UAB „Vilkaviškio vandenys“:

Organizacijos pavadinimas (identifikatorius): UAB „Vilkaviškio vandenys“ (112)

Duomenų teikimo būdas: Nesinchronizuojami

Duomenų apmokestinimas: Nemokami

Tvarkytojas pateikė duomenis prašymo teritorijoje automatinio būdu: Taip

Tvarkytojas pateikė duomenis prašymo teritorijoje rankiniu būdu: Ne

EDT duomenų teikimo etapai***Data, laikas:***

2023-09-08 15:38

2023-09-08 15:38

Prašymo būseną:

Pateikta užklausa tvarkytojui

Gautas EDT atsakymas dėl kainos

Vilkaviškio r. sav. Žemės ūkio skyrius:

Organizacijos pavadinimas (identifikatorius): Vilkaviškio r. sav. Žemės ūkio skyrius (126)

Duomenų teikimo būdas: Nesinchronizuojami

Duomenų apmokestinimas: Nemokami

Tvarkytojas pateikė duomenis prašymo teritorijoje automatinio būdu: Ne

Tvarkytojas pateikė duomenis prašymo teritorijoje rankiniu būdu: Ne

EDT duomenų teikimo etapai***Data, laikas:***

2023-09-08 14:58

2023-09-18 11:37

Prašymo būseną:

Pateikta užklausa tvarkytojui

Gautas EDT atsakymas dėl kainos

VĮ „Lietuvos automobilių kelių direkcija" LAKD:

Organizacijos pavadinimas (identifikatorius): VĮ „Lietuvos automobilių kelių direkcija" LAKD (365)

Duomenų teikimo būdas: Nesinchronizuojami

Duomenų apmokestinimas: Nemokami

Tvarkytojas pateikė duomenis
prašymo teritorijoje automatinio
būdu: Taip

Tvarkytojas pateikė duomenis
prašymo teritorijoje rankiniu
būdu: Ne

EDT duomenų teikimo etapai

Data, laikas:

2023-09-08 15:35

2023-09-08 15:35

Prašymo būseną:

Pateikta užklausa tvarkytojui

Gautas EDT atsakymas dėl kainos

Telia Lietuva, AB. Kauno regionas, ryšių tinklo duomenys:

Organizacijos pavadinimas
(identifikatorius): Telia Lietuva, AB. Kauno regionas, ryšių tinklo duomenys (423)

Duomenų teikimo būdas: Nesinchronizuojami

Duomenų apmokestinimas: Nemokami

Tvarkytojas pateikė duomenis
prašymo teritorijoje automatinio
būdu: Taip

Tvarkytojas pateikė duomenis
prašymo teritorijoje rankiniu
būdu: Ne

EDT duomenų teikimo etapai

Data, laikas:

2023-09-08 15:38

2023-10-03 13:32

Prašymo būseną:

Pateikta užklausa tvarkytojui

Gautas EDT atsakymas dėl kainos

AB „Energijos skirstymo operatorius“. Elektros duomenys pateikimui:

Organizacijos pavadinimas
(identifikatorius): AB „Energijos skirstymo operatorius“. Elektros duomenys pateikimui
(433)

Duomenų teikimo būdas: Nesinchronizuojami

Duomenų apmokestinimas: Nemokami

Tvarkytojas pateikė duomenis
prašymo teritorijoje automatinio
būdu: Taip

Tvarkytojas pateikė duomenis
prašymo teritorijoje rankiniu
būdu: Ne

EDT duomenų teikimo etapai

Data, laikas:

2023-09-08 14:58

2023-09-08 15:35

Prašymo būseną:

Pateikta užklausa tvarkytojui

Gautas EDT atsakymas dėl kainos

AB „Energijos skirstymo operatorius“. Dujotiekio duomenys pateikimui:

Organizacijos pavadinimas
(identifikatorius):

AB „Energijos skirstymo operatorius“. Dujotiekio duomenys
pateikimui (434)

Duomenų teikimo būdas:

Nesinchronizuojami

Duomenų apmokestinimas:

Nemokami

Tvarkytojas pateikė duomenis
prašymo teritorijoje automatinio
būdu: Ne

Tvarkytojas pateikė duomenis
prašymo teritorijoje rankiniu
būdu: Ne

EDT duomenų teikimo etapai

Data, laikas:

2023-09-08 14:58

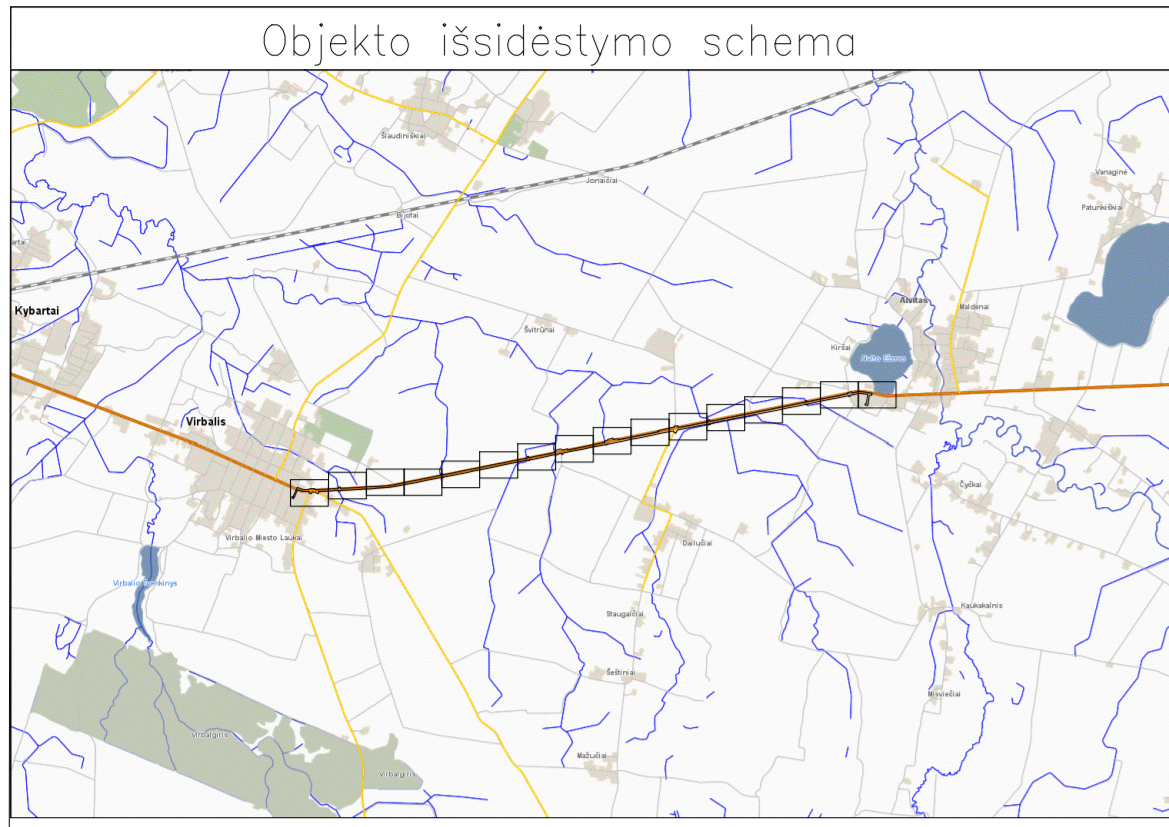
2023-09-08 15:29

Prašymo būseną:

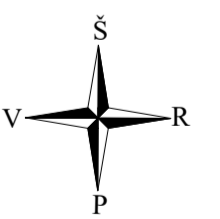
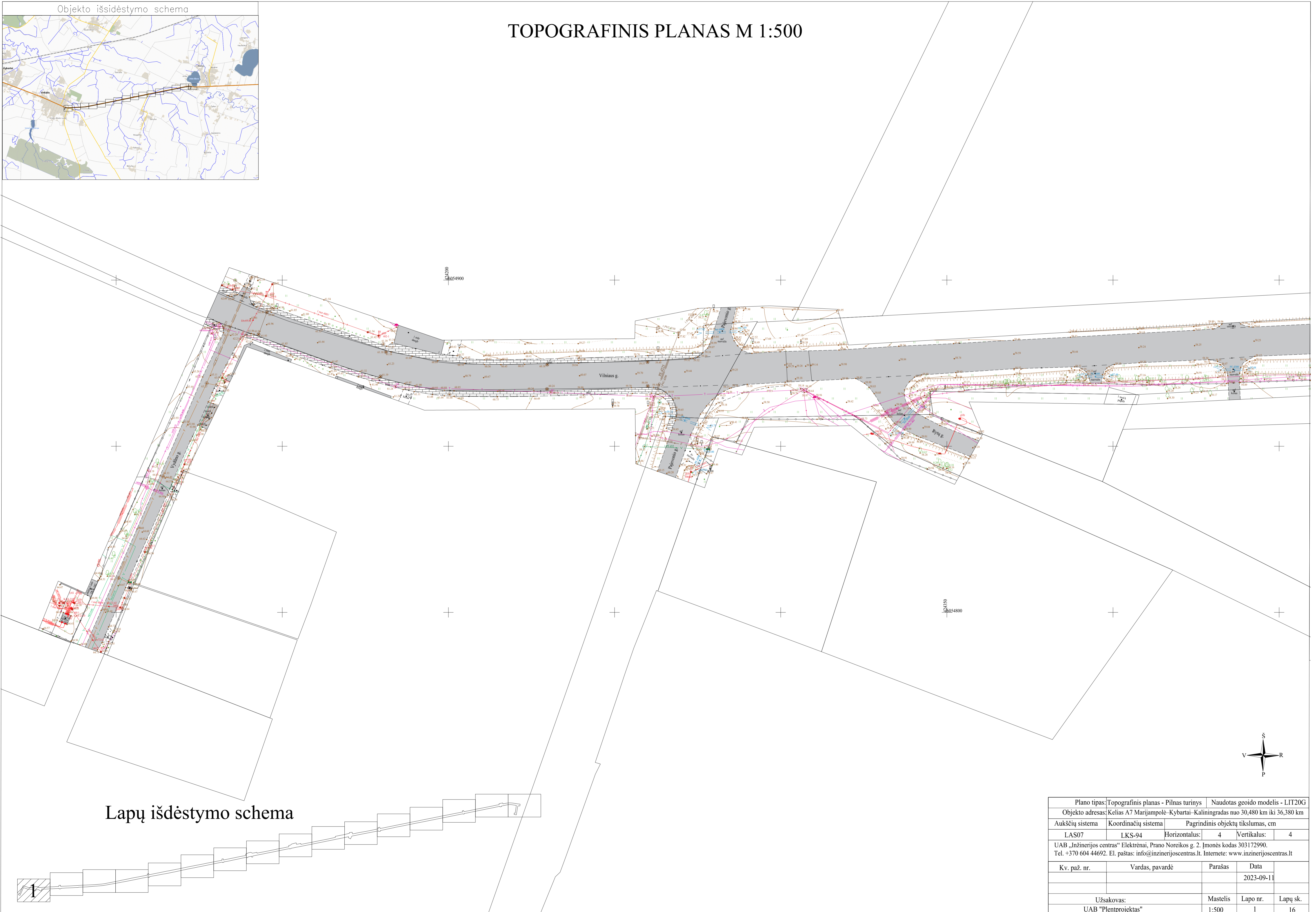
Pateikta užklausa tvarkytojui

Gautas EDT atsakymas dėl kainos

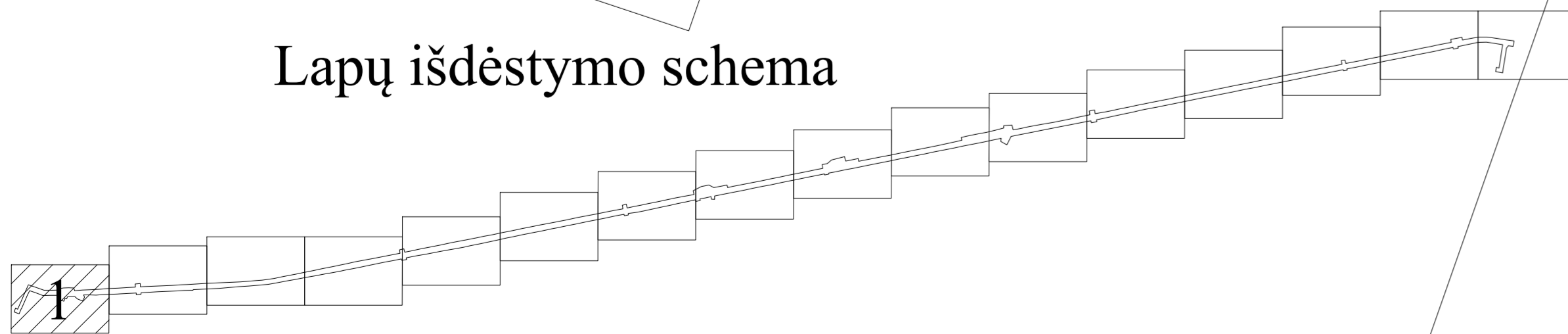
Objekto išsidėstymo schema



TOPOGRAFINIS PLANAS M 1:500

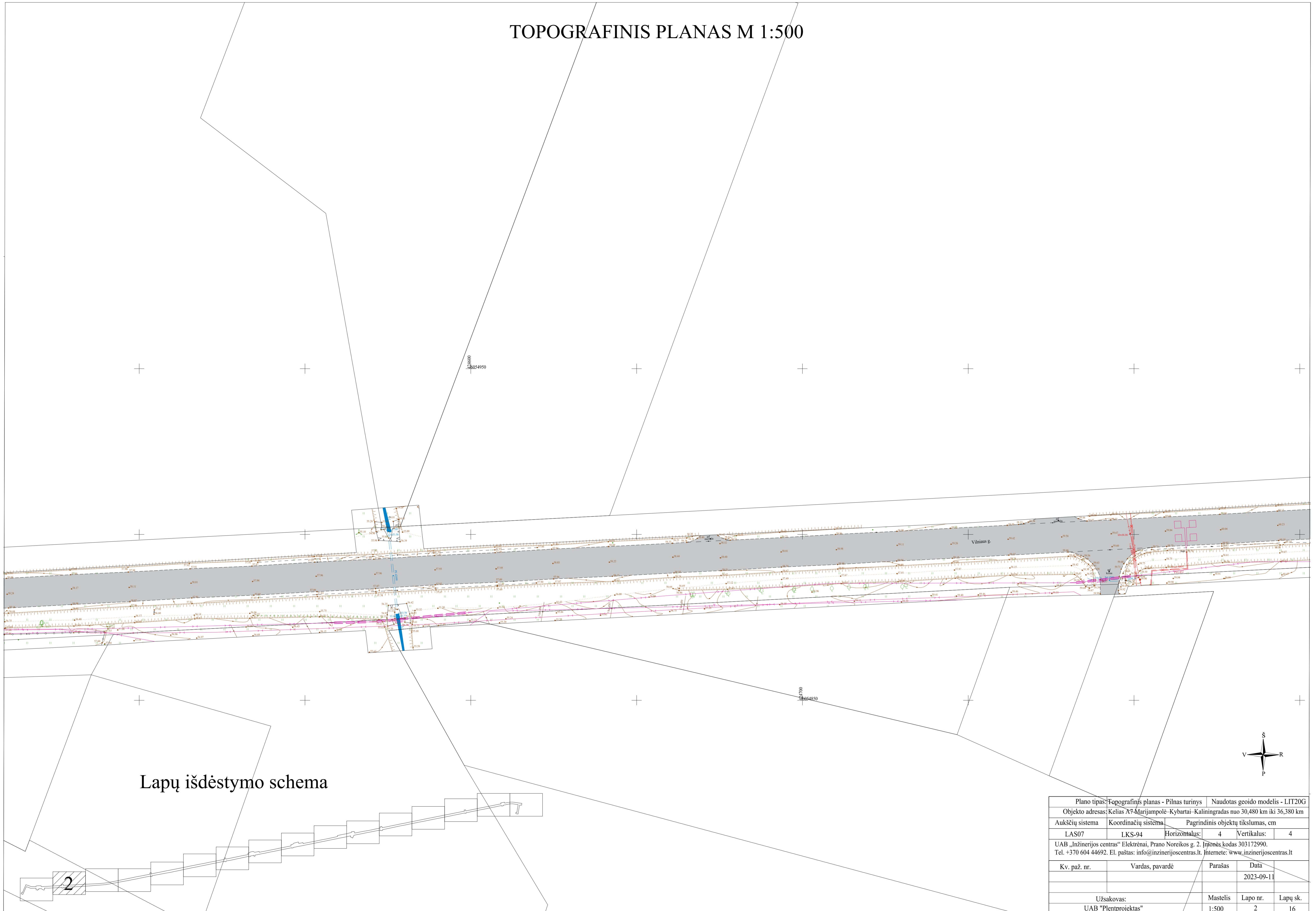


Lapų išdėstymo schema

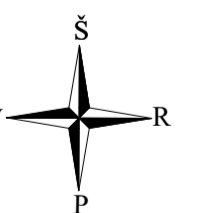
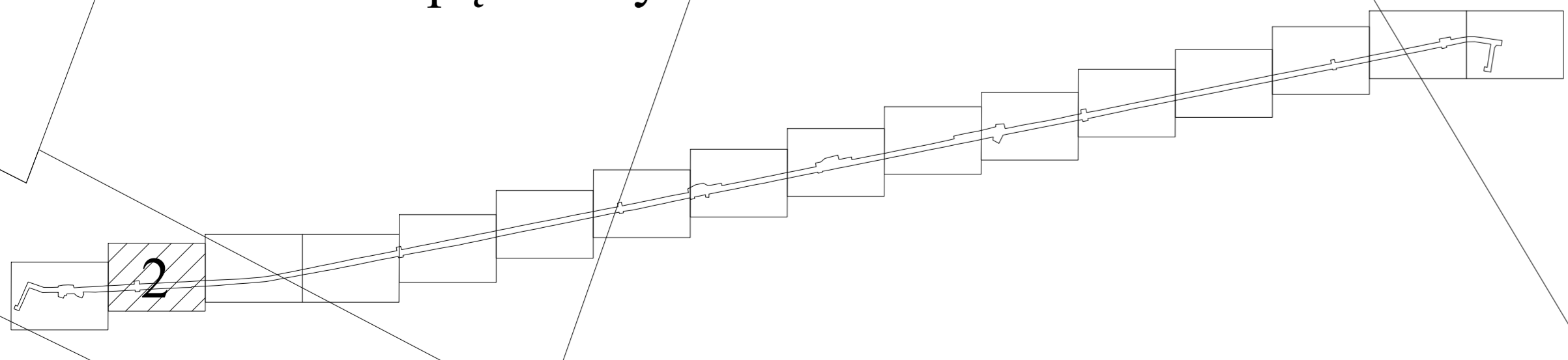


Plano tipas: Topografinis planas - Pilnas turinys		Naudotas geoido modelis - LIT20G			
Objekto adresas: Kelias A7 Marijampolė-Kybartai-Kaliningradas nuo 30,480 km iki 36,380 km					
Aukščių sistema	Koordinatų sistema	Pagrindinis objektų tikslumas, cm			
LAS07	LKS-94	Horizontalus:	4	Vertikalus:	4
UAB „Inžinerijos centras“ Elektrėnai, Prano Noreikos g. 2. Įmonės kodas 303172990. Tel. +370 604 44692. El. paštas: info@inžinerijoscentras.lt. Internetas: www.inžinerijoscentras.lt					
Kv. paž. nr.	Vardas, pavardė	Parašas	Data		
			2023-09-11		
Užsakovas:		Mastelis	Lapo nr.	Lapų sk.	
UAB "Plentprojektas"		1:500	1	16	

TOPOGRAFINIS PLANAS M 1:500

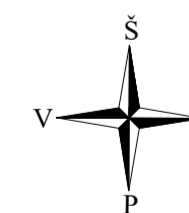
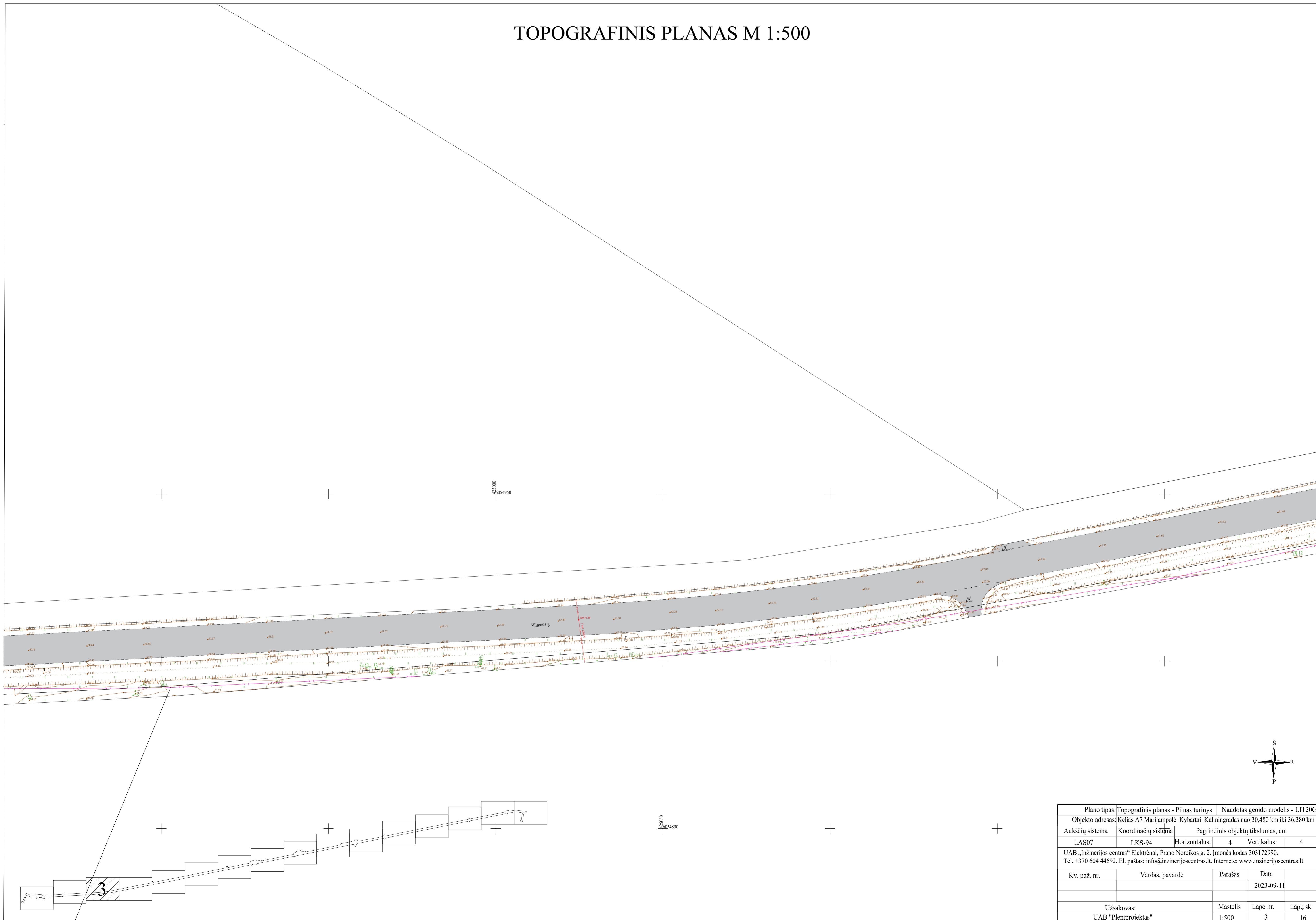


Lapų išdėstymo schema

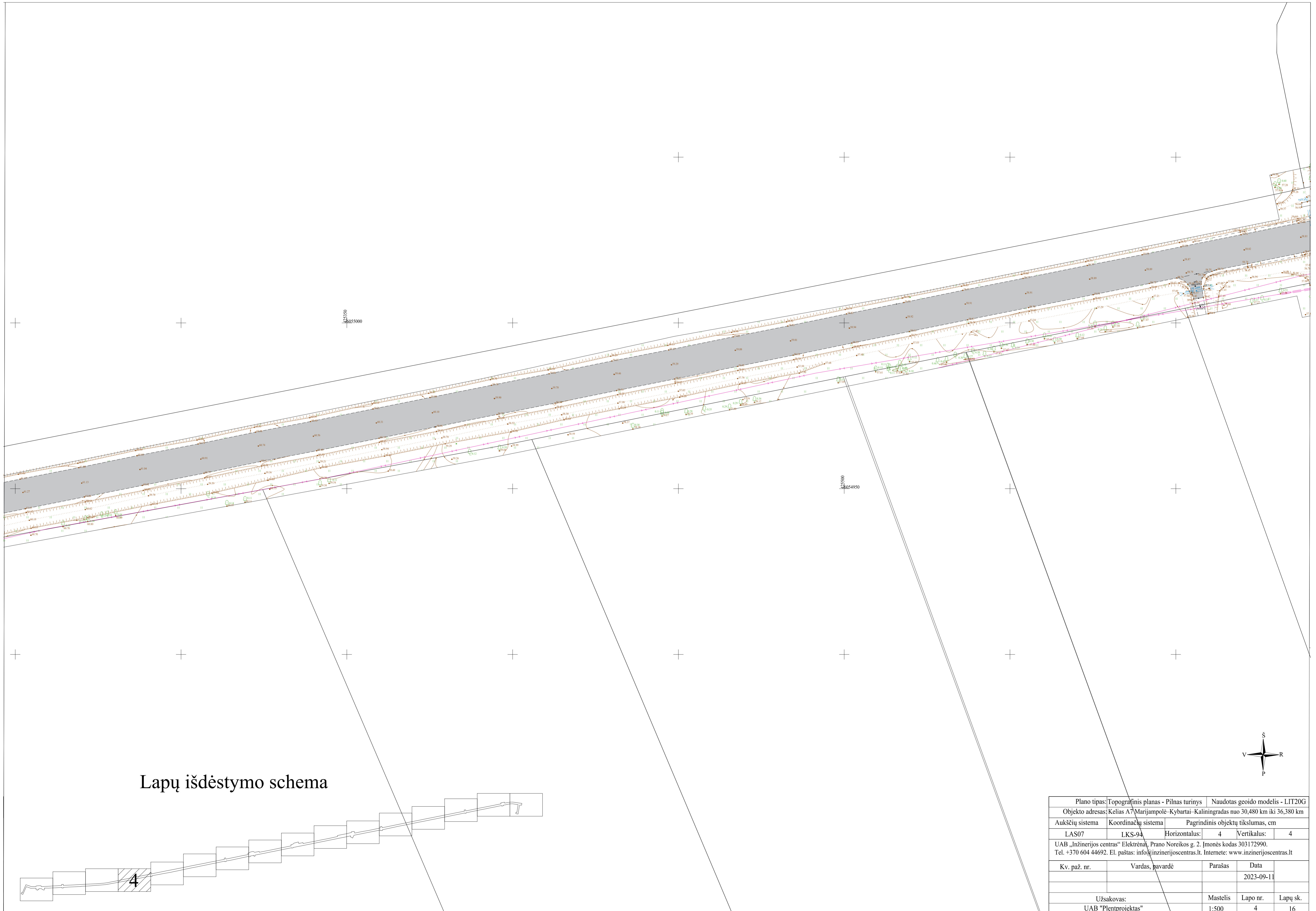


Plano tipas: Topografinis planas - Pilnas turinys		Naudotas geoido modelis - LIT20G		
Objekto adresas: Kelias A7 Marijampolė-Kybartai-Kaliningradas nuo 30,480 km iki 36,380 km				
Aukščių sistema	Koordinatčių sistema	Pagrindinis objektų tikslumas, cm		
LAS07	LKS-94	Horizontalus:	4	Vertikalus: 4
UAB „Inžinerijos centras“ Elektrėnai, Prano Noreikos g. 2. Įmonės kodas 303172990. Tel. +370 604 44692. El. paštas: info@inzerijoscentras.lt. Interneto: www.inzerijoscentras.lt				
Kv. paž. nr.	Vardas, pavardė	Parašas	Data	
			2023-09-11	
Užsakovas:		Mastelis	Lapo nr.	Lapų sk.
UAB "Plentprojektas"		1:500	2	16

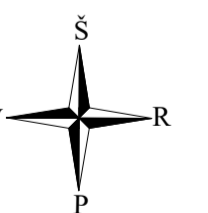
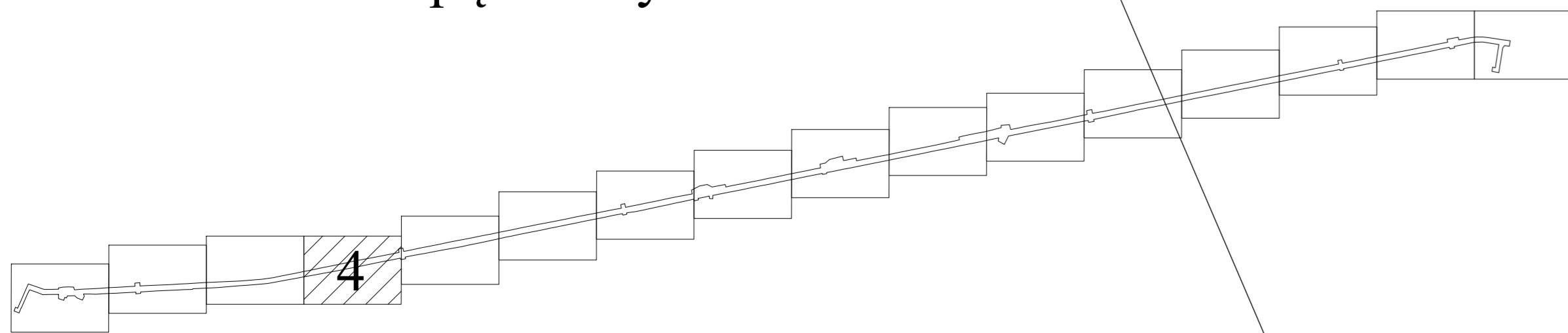
TOPOGRAFINIS PLANAS M 1:500



Plano tipas:	Topografinis planas - Pilnas turinys	Naudotas geoido modelis - LIT20G			
Objekto adresas:	Kelias A7 Marijampolė-Kybartai-Kaliningradas nuo 30,480 km iki 36,380 km				
Aukščių sistema	Koordinatų sistema	Pagrindinis objektų tikslumas, cm			
LAS07	LKS-94	Horizontalus:	4	Vertikalus:	4
UAB „Inžinerijos centras“ Elektrėnai, Prano Noreikos g. 2. Įmonės kodas 303172990. Tel. +370 604 44692. El. paštas: info@inzerijoscentras.lt. Interneto: www.inzerijoscentras.lt					
Kv. paž. nr.	Vardas, pavardė	Parašas	Data		
			2023-09-11		
Užsakovas:		Mastelis	Lapo nr.	Lapų sk.	
UAB "Plentprojektas"		1:500	3	16	

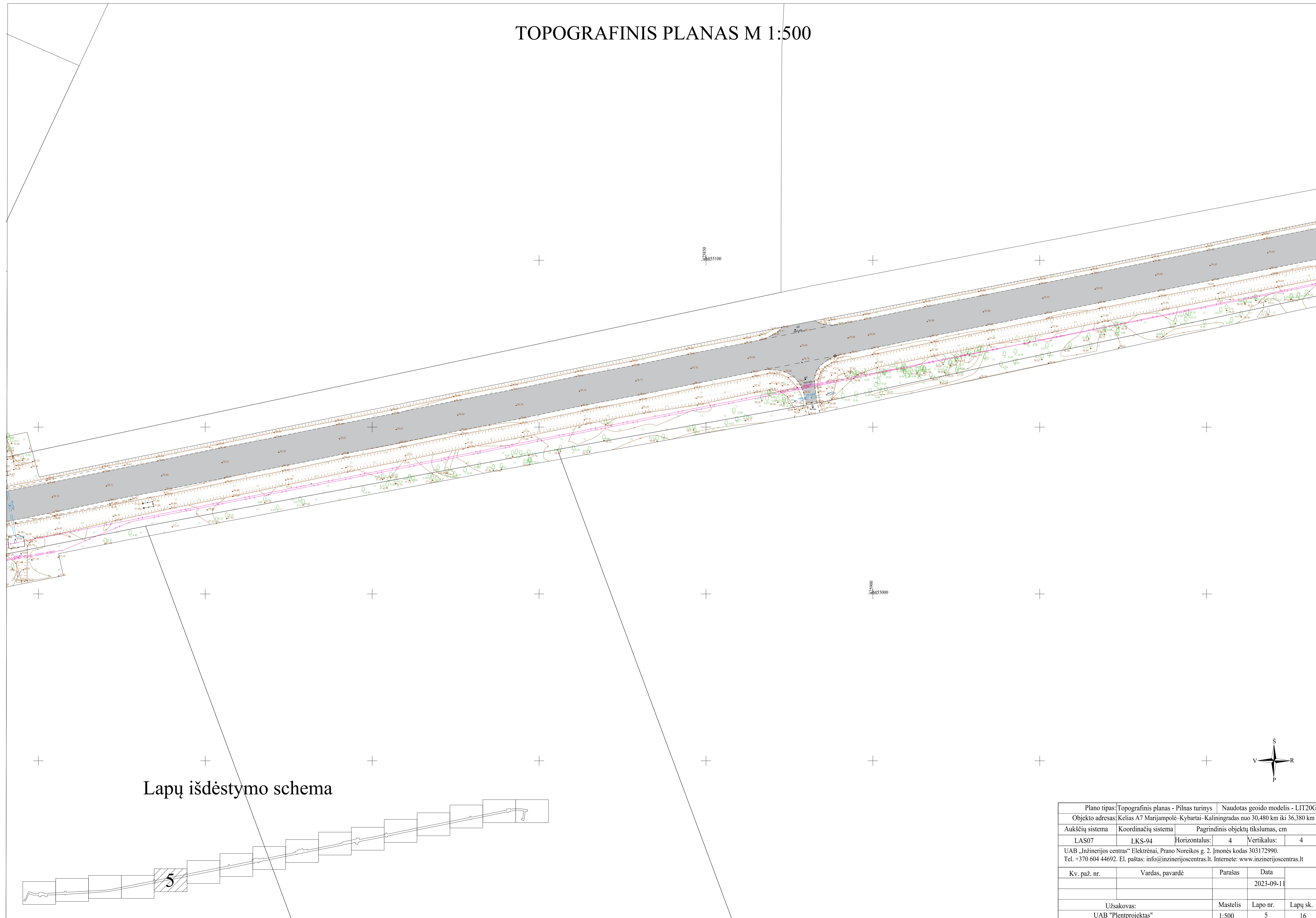


Lapų išdėstymo schema



Plano tipas: Topografinis planas - Pilnas turinys		Naudotas geoido modelis - LIT20G			
Objekto adresas: Kelias A7 Marijampolė-Kybartai-Kaliningradas nuo 30,480 km iki 36,380 km					
Aukščių sistema	Koordinatų sistema	Pagrindinis objektų tikslumas, cm			
LAS07	LKS-94	Horizontalus:	4	Vertikalus:	4
UAB „Inžinerijos centras“ Elektrėnai, Prano Noreikos g. 2. Įmonės kodas 303172990. Tel. +370 604 44692. El. paštas: info@inzerijoscentras.lt. Interneto: www.inzerijoscentras.lt					
Kv. paž. nr.	Vardas, pavardė	Parašas	Data		
			2023-09-11		
Užsakovas:		Mastelis	Lapo nr.	Lapų sk.	
UAB "Plentprojektas"		1:500	4	16	

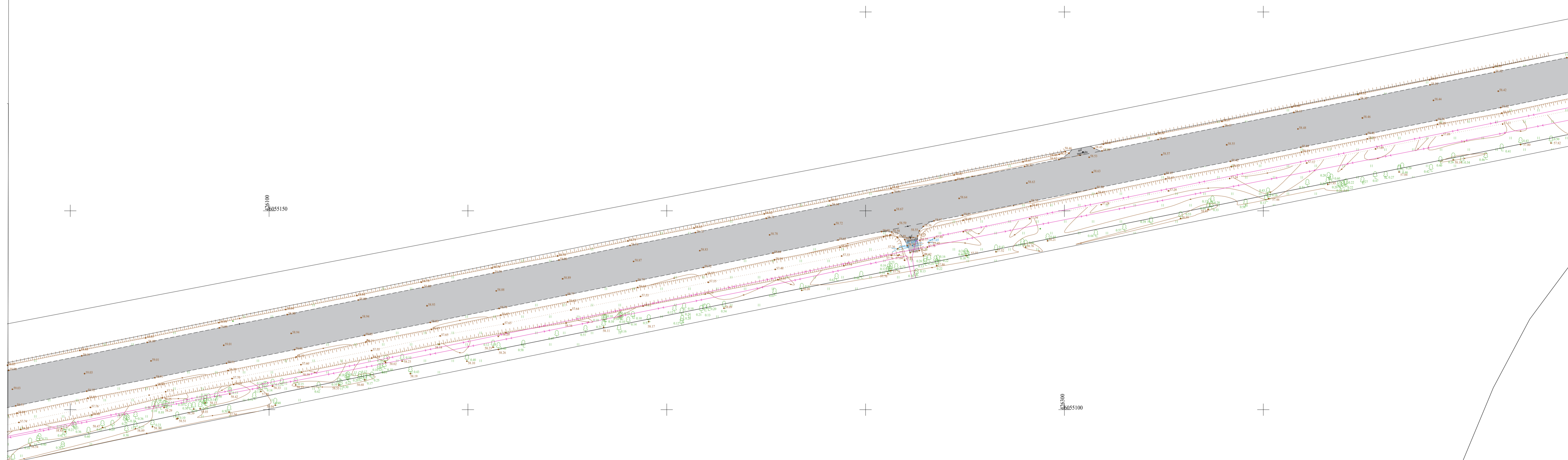
TOPOGRAFINIS PLANAS M 1:500



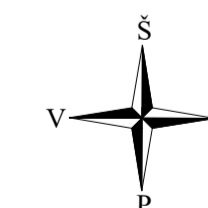
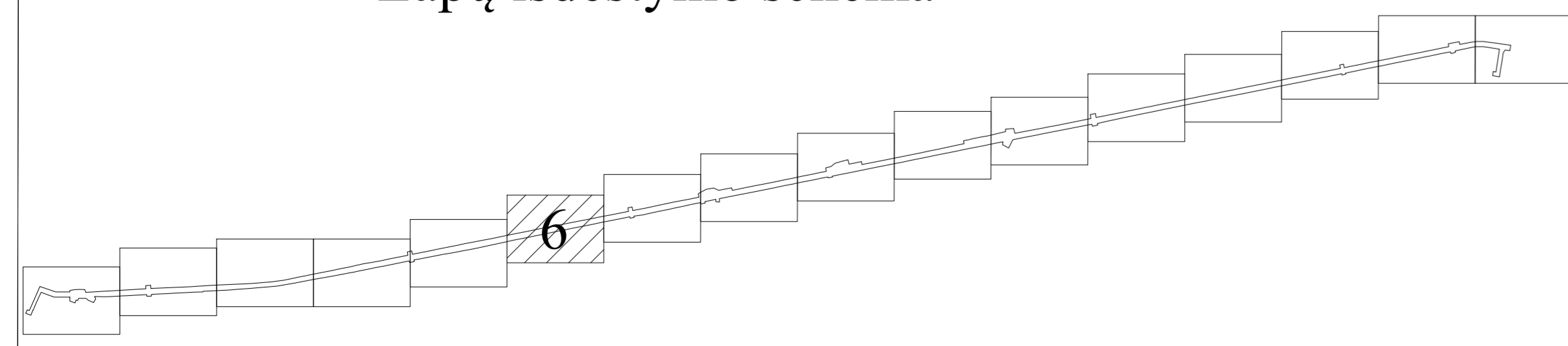
Lapų išdėstymo schema

Plano tipas:	Topografinis planas - Pilnas turinys	Naudotas geoido modelis - LIT20G			
Objekto adresas:	Kelias A7 Marijampolė-Kybartai-Kaliningradas nuo 30,480 km iki 36,380 km				
Aukščių sistema	Koordinatų sistema	Pagrindinis objektų tikslumas, cm			
LAS07	LKS-94	Horizontalus:	4	Vertikalus:	4
UAB „Inžinerijos centras“ Elektrėnai, Prano Noreikos g. 2. Įmonės kodas 303172990. Tel. +370 604 44692. El. paštas: info@inžinerijoscentras.lt. Interneto: www.inžinerijoscentras.lt					
Kv. paž. nr.	Vardas, pavardė	Parašas	Data		
			2023-09-11		
Užsakovas:		Mastelis	Lapo nr.	Lapų sk.	
UAB "Plentprojektas"		1:500	5	16	

TOPOGRAFINIS PLANAS M 1:500

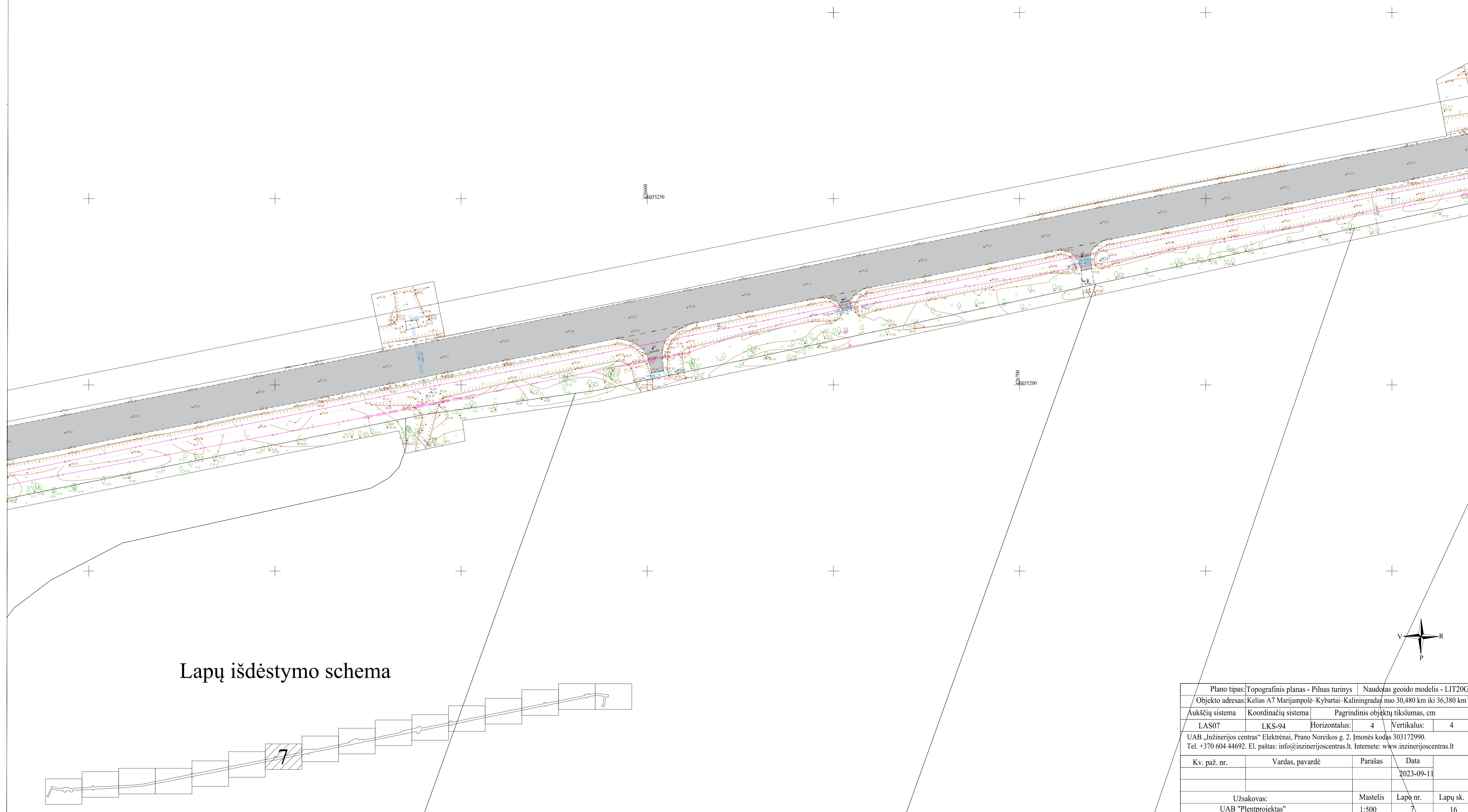


Lapų išdėstymo schema



Plano tipas: Topografinis planas - Pilnas turinys		Naudotas geoido modelis - LIT20G			
Objekto adresas: Kelias A7 Mairijampolė-Kybartai-Kaliningradas nuo 30,480 km iki 36,380 km					
Aukščių sistema	Koordinatų sistema	Pagrindinis objektų tikslumas, cm			
LAS07	LKS-94	Horizontalus:	4	Vertikalus:	4
UAB „Inžinerijos centras“ Eлектрėnai, Prano Noreikos g. 2. Įmonės kodas 303172990. Tel. +370 604 44692. El. paštas: info@inžinerijoscentras.lt. Internetas: www.inžinerijoscentras.lt					
Kv. paž. nr.	Vardas, pavardė	Parašas	Data		
			2023-09-11		
Užsakovas:		Mastelis	Lapo nr.	Lapų sk.	
UAB „Plentprojektas“		1:500	6	16	

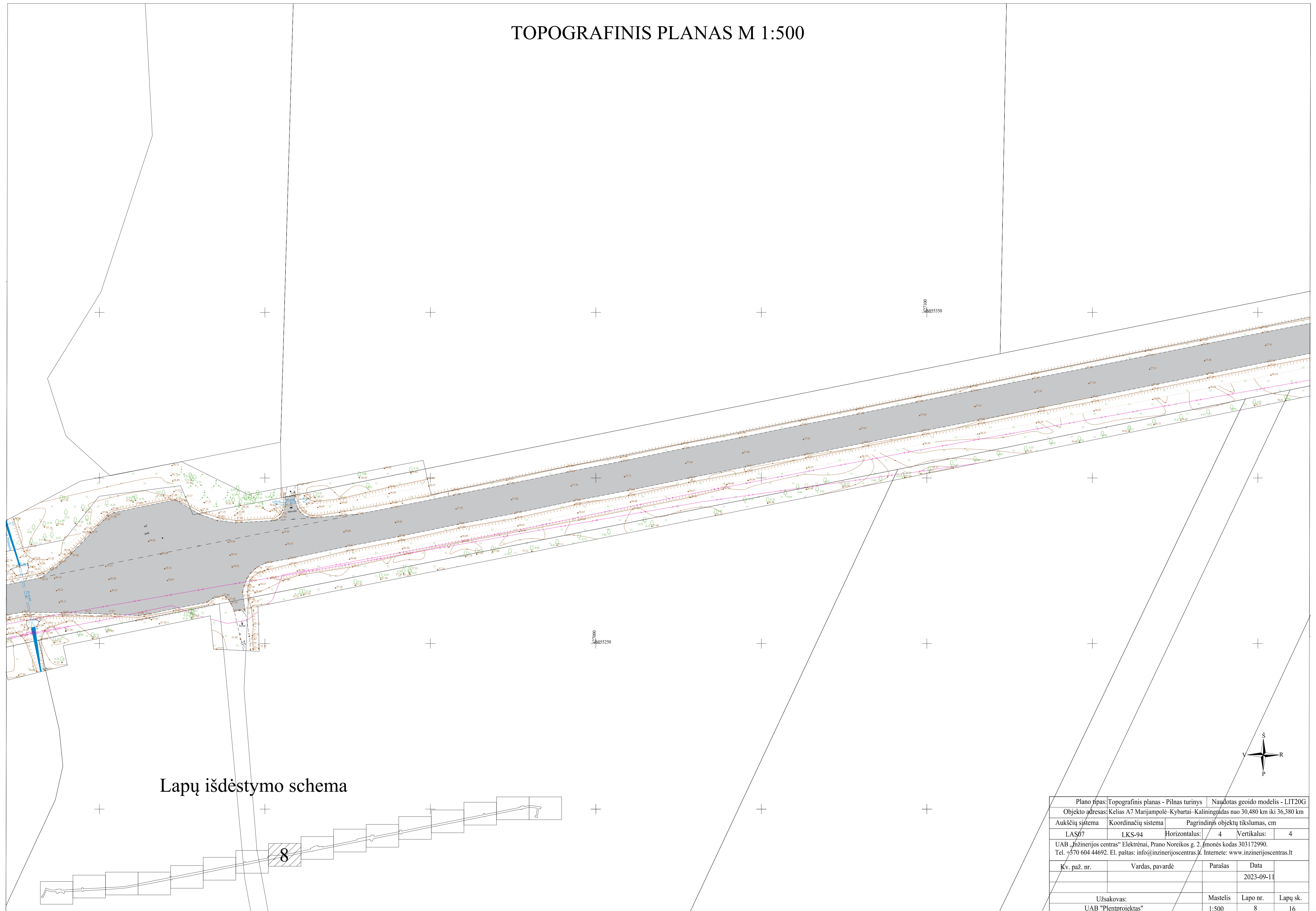
TOPOGRAFINIS PLANAS M 1:500



Lapų išdėstymo schema

Plano tipas: Topografinis planas - Pilnas turinys		Naudotas geoido modelis - LIT20G	
Objekto adresas: Kelias A7 Marijampolė-Kybartai-Kaliningradas nuo 30,480 km iki 36,380 km			
Aukščių sistema	Koordinatų sistema	Pagrindinis objektų tikslumas, cm	
LAS07	LKS-94	Horizontalus:	4
		Vertikalus:	4
UAB „Inžinerijos centras“ Elektrėnai, Prano Noreikos g. 2. Įmonės kodas 303172990. Tel. +370 604 44692. El. paštas: info@inžinerijoscentras.lt. Internetas: www.inžinerijoscentras.lt			
Kv. paž. nr.	Vardas, pavardė	Parašas	Data
			2023-09-11
Užsakovas:		Mastelis	Lapų nr.
UAB "Plentprojektas"		1:500	7
		Lapų sk.	16

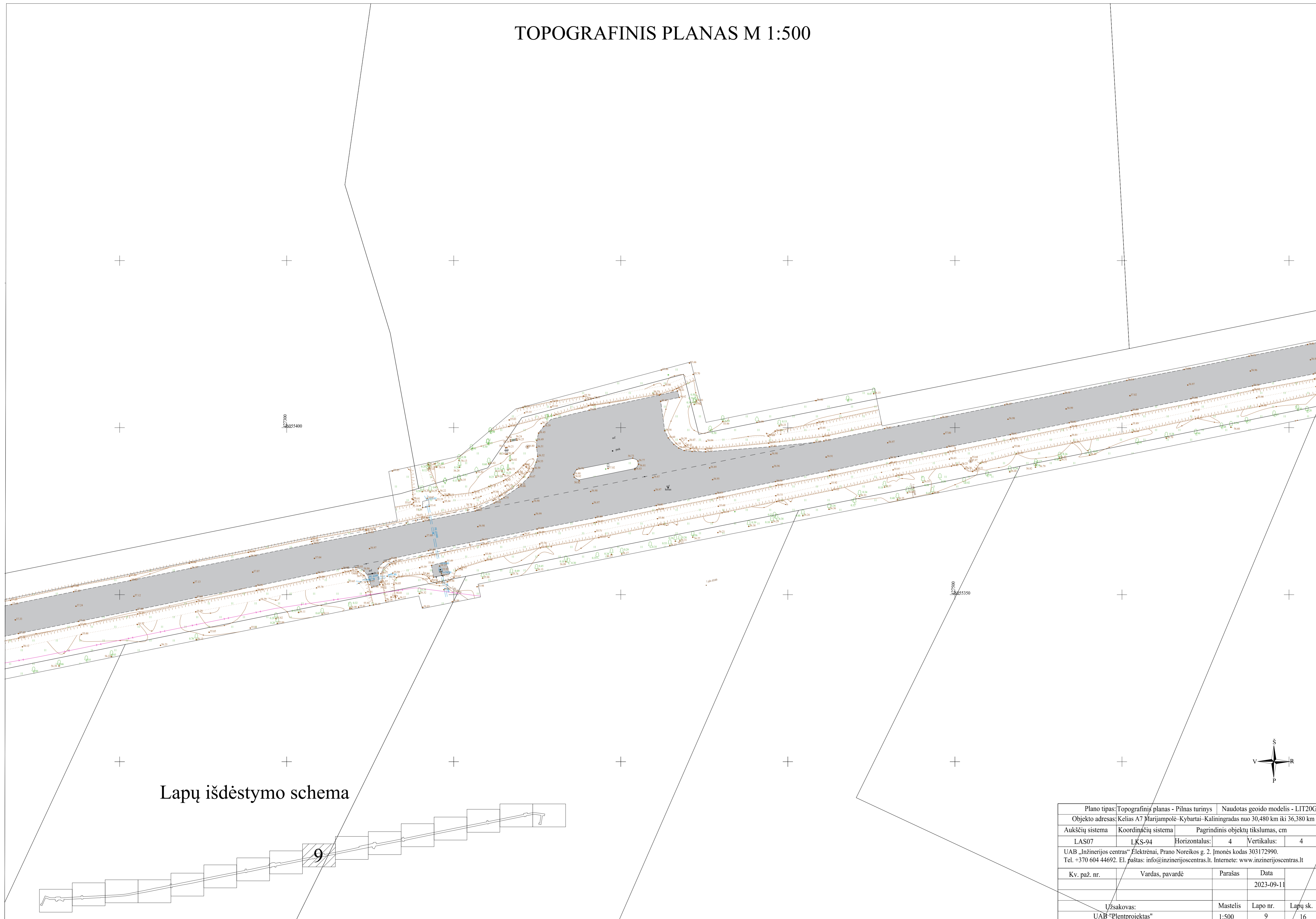
TOPOGRAFINIS PLANAS M 1:500



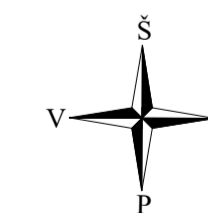
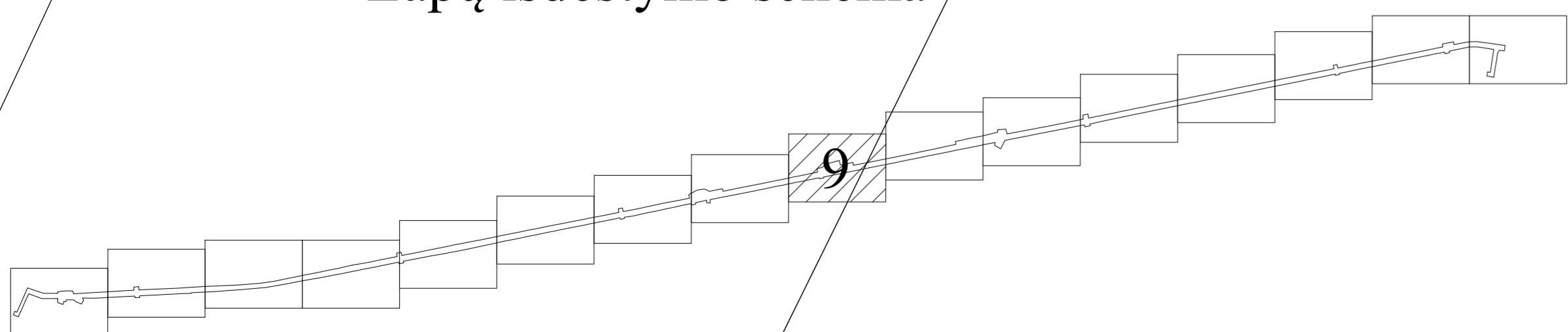
Lapų išdėstymo schema

Plano tipas: Topografinis planas - Pilnas turinys		Naudotas geoido modelis - LIT20G			
Objekto adresas: Kelias A7 Marijampolė-Kybartai-Kaliningadas nuo 30,480 km iki 36,380 km					
Aukščių sistema	Koordinatų sistema	Pagrindinis objektų tikslumas, cm			
LAŠ07	LKS-94	Horizontalus:	4	Vertikalus:	4
UAB „Inžinerijos centras“ Elektrėnai, Prano Noreikos g. 2, Amonės kodas 303172990. Tel. +370 604 44692. El. paštas: info@inzerijoscentras.lt. Interneto: www.inzerijoscentras.lt					
Kv. paž. nr.	Vardas, pavardė	Parašas	Data		
			2023-09-11		
Užsakovas:		Mastelis	Lapo nr.	Lapų sk.	
UAB "Plentprojektas"		1:500	8	16	

TOPOGRAFINIS PLANAS M 1:500

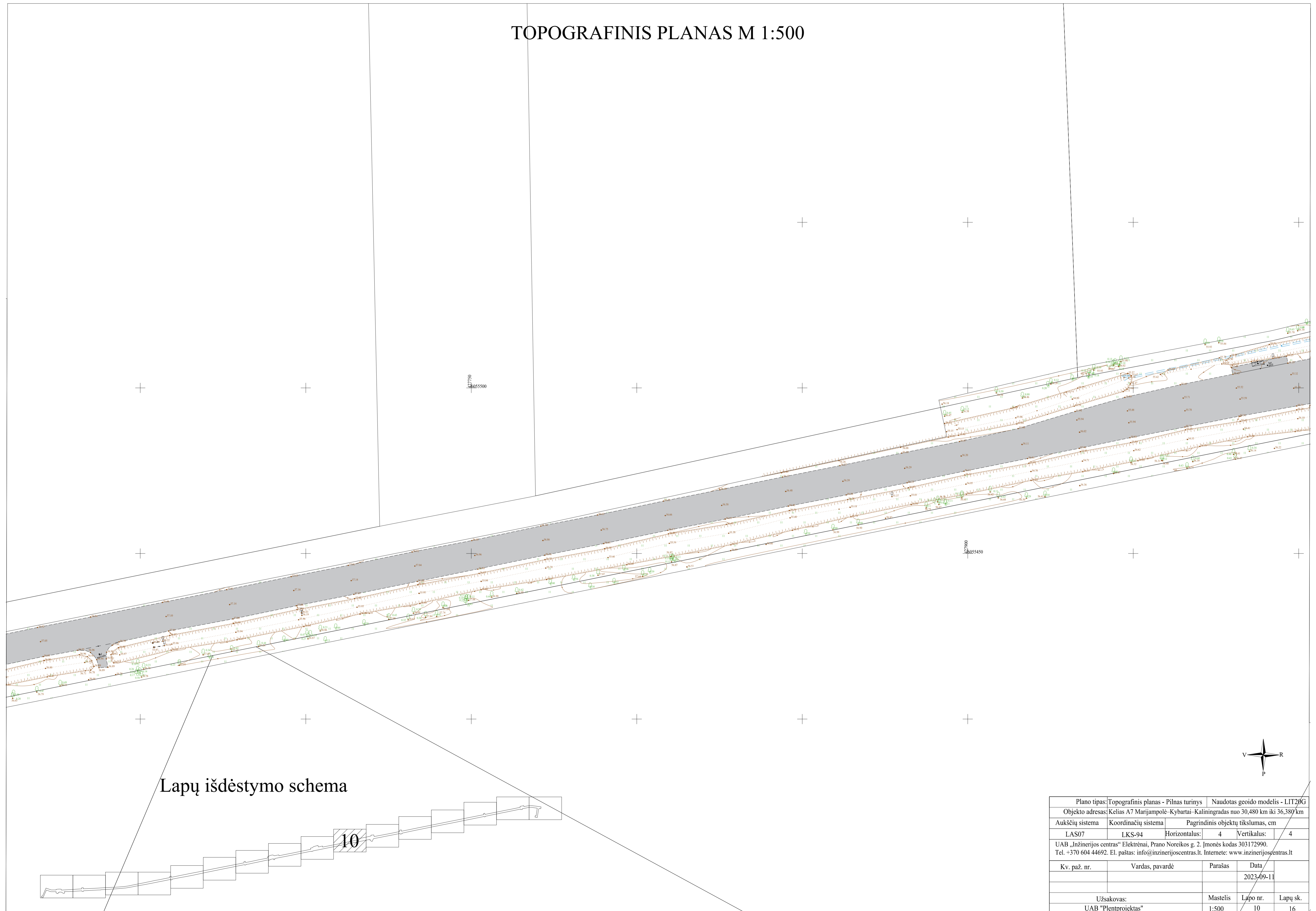


Lapų išdėstymo schema




Plano tipas:	Topografinis planas - Pilnas turinys	Naudotas geoido modelis - LIT20G		
Objekto adresas:	Kelias A7 Marijampolė-Kybartai-Kaliningradas nuo 30,480 km iki 36,380 km			
Aukščių sistema	Koordinatų sistema	Pagrindinis objektų tikslumas, cm		
LAS07	LKS-94	Horizontalus:	4	Vertikalus: 4
UAB „Inžinerijos centras“ Elektrėnai, Prano Noreikos g. 2. Įmonės kodas 303172990. Tel. +370 604 44692. El. paštas: info@inžinerijoscentras.lt. Interneto: www.inžinerijoscentras.lt				
Kv. paž. nr.	Vardas, pavardė	Parašas	Data	
			2023-09-11	
Užsakovas:		Mastelis	Lapo nr.	Lapų sk.
UAB "Plentprojektas"		1:500	9	16

TOPOGRAFINIS PLANAS M 1:500

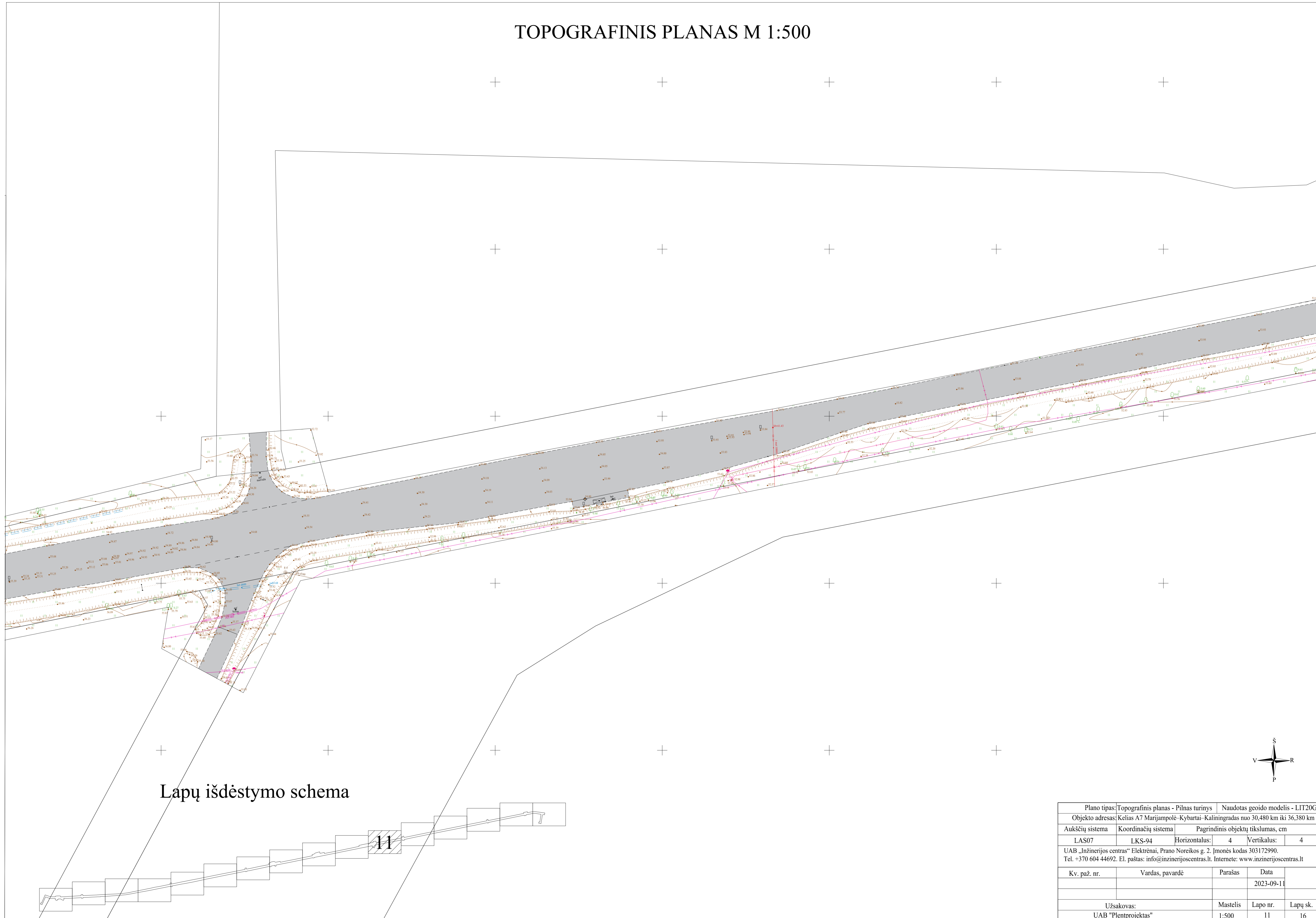


Lapų išdėstymo schema

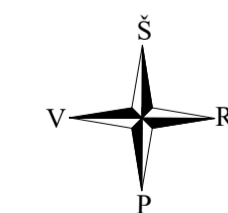
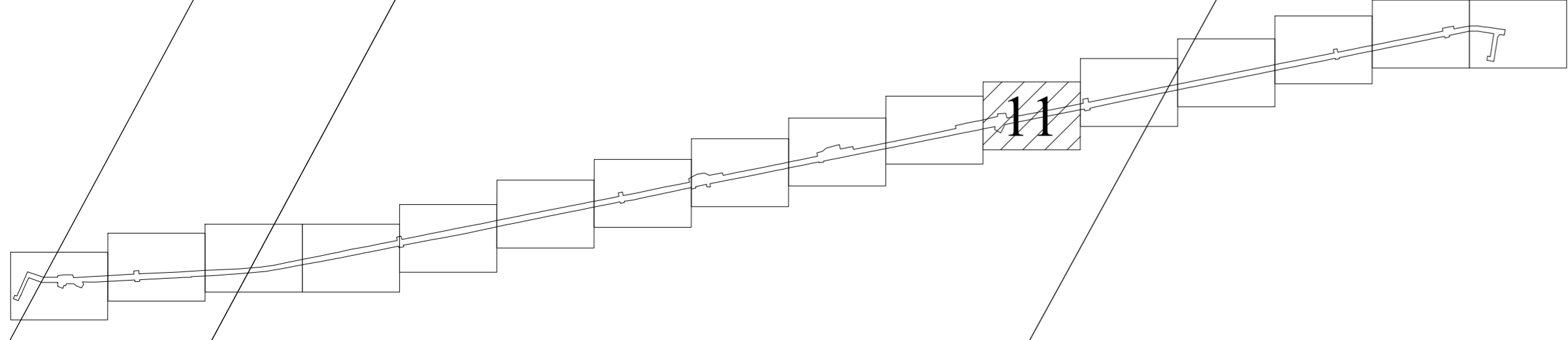


Plano tipas: Topografinis planas - Pilnas turinys		Naudotas geoido modelis - LIT20G	
Objekto adresas: Kelias A7 Marijampolė-Kybartai-Kaliningradas nuo 30,480 km iki 36,380 km			
Aukščių sistema	Koordinatų sistema	Pagrindinis objektų tikslumas, cm	
LAS07	LKS-94	Horizontalus:	4
		Vertikalus:	4
UAB „Inžinerijos centras“ Elektrėnai, Prano Noreikos g. 2. Įmonės kodas 303172990. Tel. +370 604 44692. El. paštas: info@inzerijoscentras.lt. Internetas: www.inzerijoscentras.lt			
Kv. paž. nr.	Vardas, pavardė	Parašas	Data
			2023-09-11
Užsakovas:		Mastelis	Lapo nr.
UAB "Plentprojektas"		1:500	10
		Lapų sk.	16

TOPOGRAFINIS PLANAS M 1:500

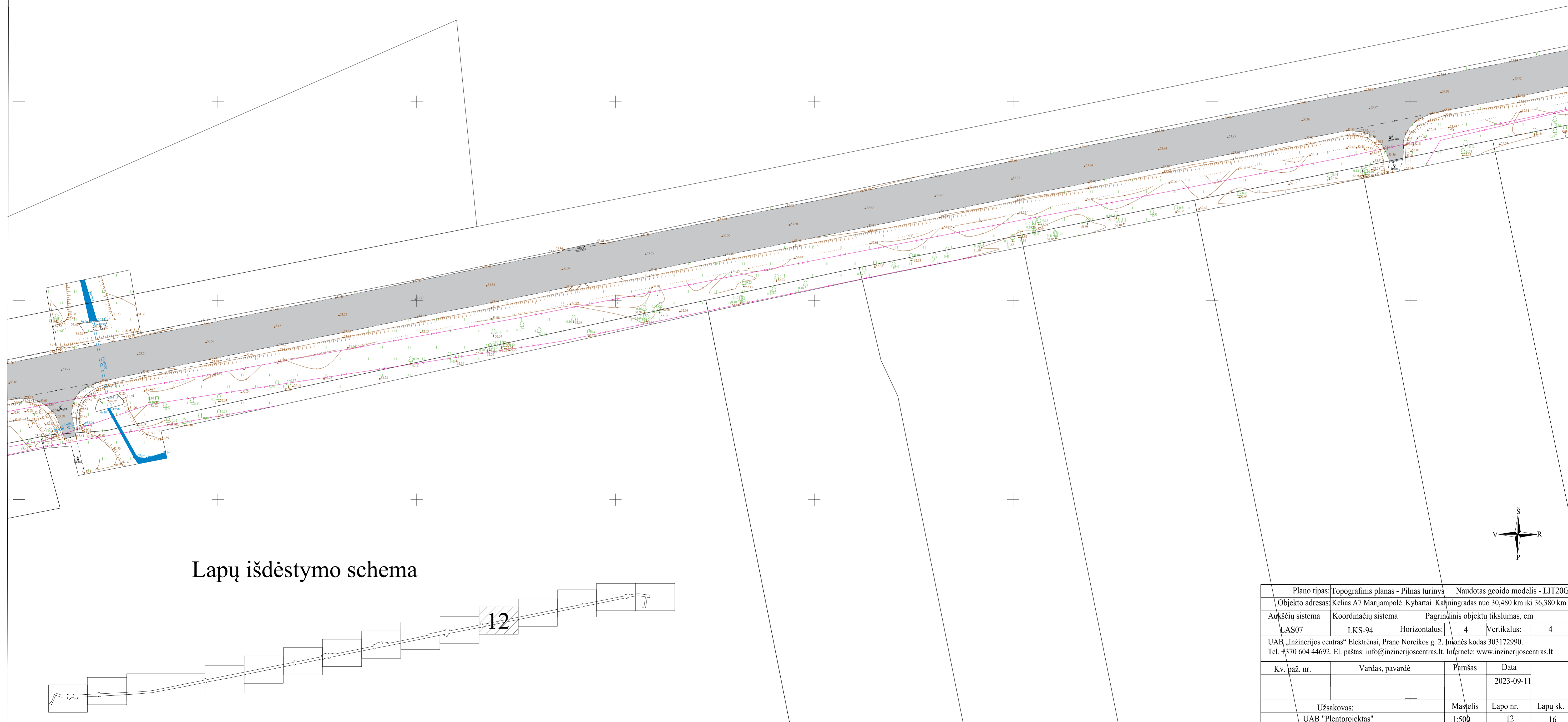


Lapų išdėstymo schema

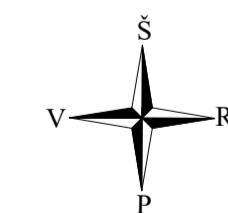
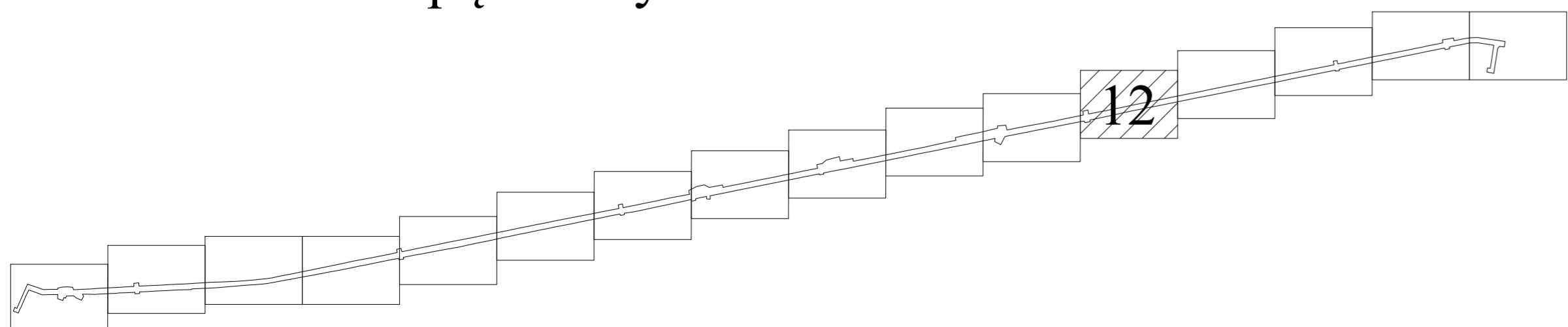


Plano tipas: Topografinis planas - Pilnas turinys		Naudotas geoido modelis - LIT20G			
Objekto adresas: Kelias A7 Marijampolė-Kybartai-Kaliningradas nuo 30,480 km iki 36,380 km					
Aukščių sistema	Koordinatų sistema	Pagrindinis objektų tikslumas, cm			
LAS07	LKS-94	Horizontalus:	4	Vertikalus:	4
UAB „Inžinerijos centras“ Elektrėnai, Prano Noreikos g. 2. Įmonės kodas 303172990. Tel. +370 604 44692. El. paštas: info@inzinerijoscentras.lt. Interneto: www.inzinerijoscentras.lt					
Kv. paž. nr.	Vardas, pavardė	Parašas	Data		
			2023-09-11		
Užsakovas:		Mastelis	Lapo nr.	Lapų sk.	
UAB "Plentprojektas"		1:500	11	16	

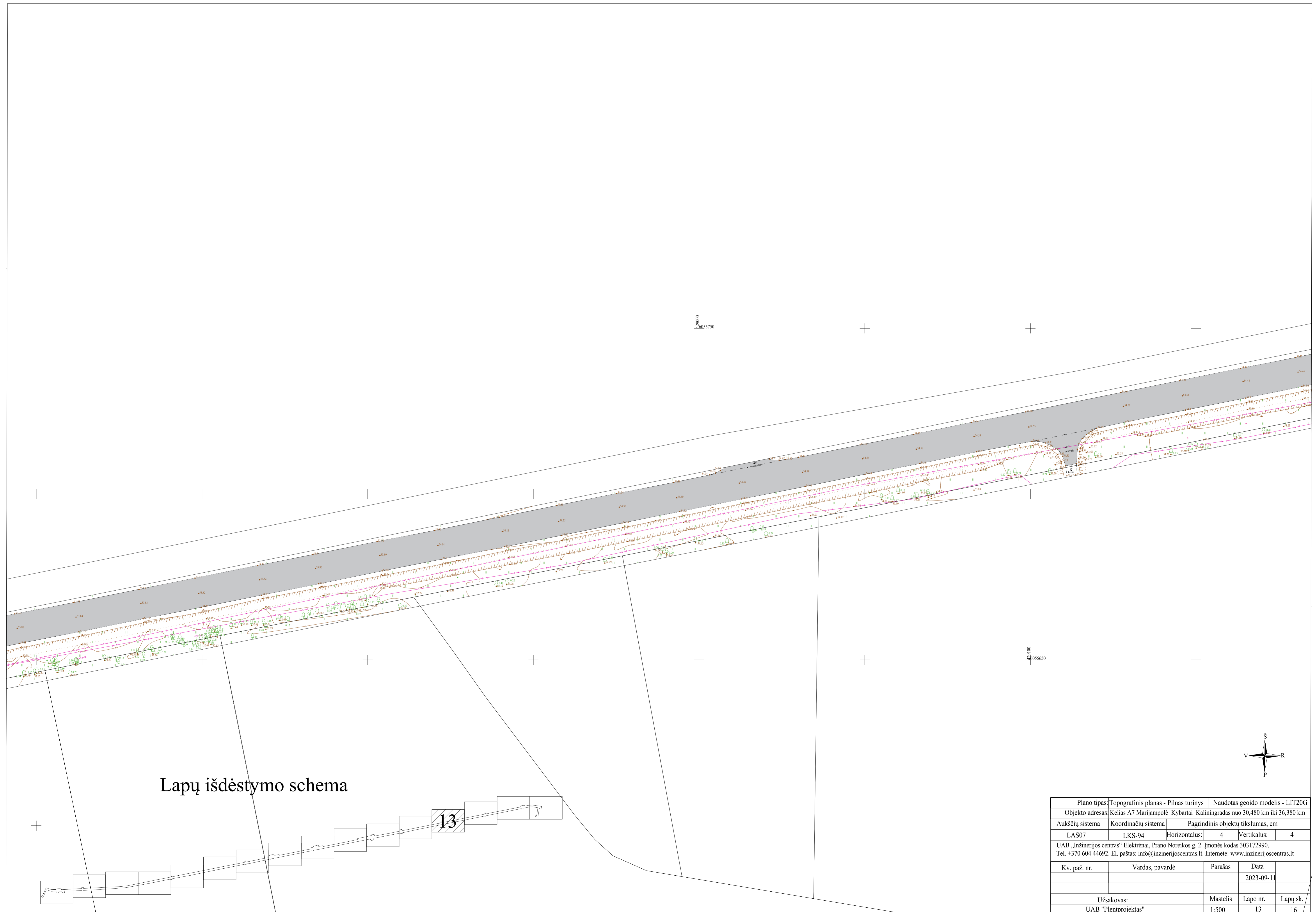
TOPOGRAFINIS PLANAS M 1:500



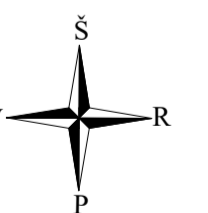
Lapų išdėstymo schema



Plano tipas: Topografinis planas - Pilnas turinys		Naudotas geoido modelis - LIT20G			
Objekto adresas: Kelias A7 Marijampolė-Kybartai-Kaliningradas nuo 30,480 km iki 36,380 km					
Aukščių sistema	Koordinatų sistema	Pagrindinis objektų tikslumas, cm			
LAS07	LKS-94	Horizontalus:	4	Vertikalus:	4
UAB „Inžinerijos centras“ Elektrėnai, Prano Noreikos g. 2. Įmonės kodas 303172990. Tel. +370 604 44692. El. paštas: info@inzerijoscentras.lt. Internetas: www.inzerijoscentras.lt					
Kv. paž. nr.	Vardas, pavardė	Parašas	Data		
			2023-09-11		
Užsakovas:		Mastelis	Lapo nr.	Lapų sk.	
UAB "Plentprojektas"		1:500	12	16	

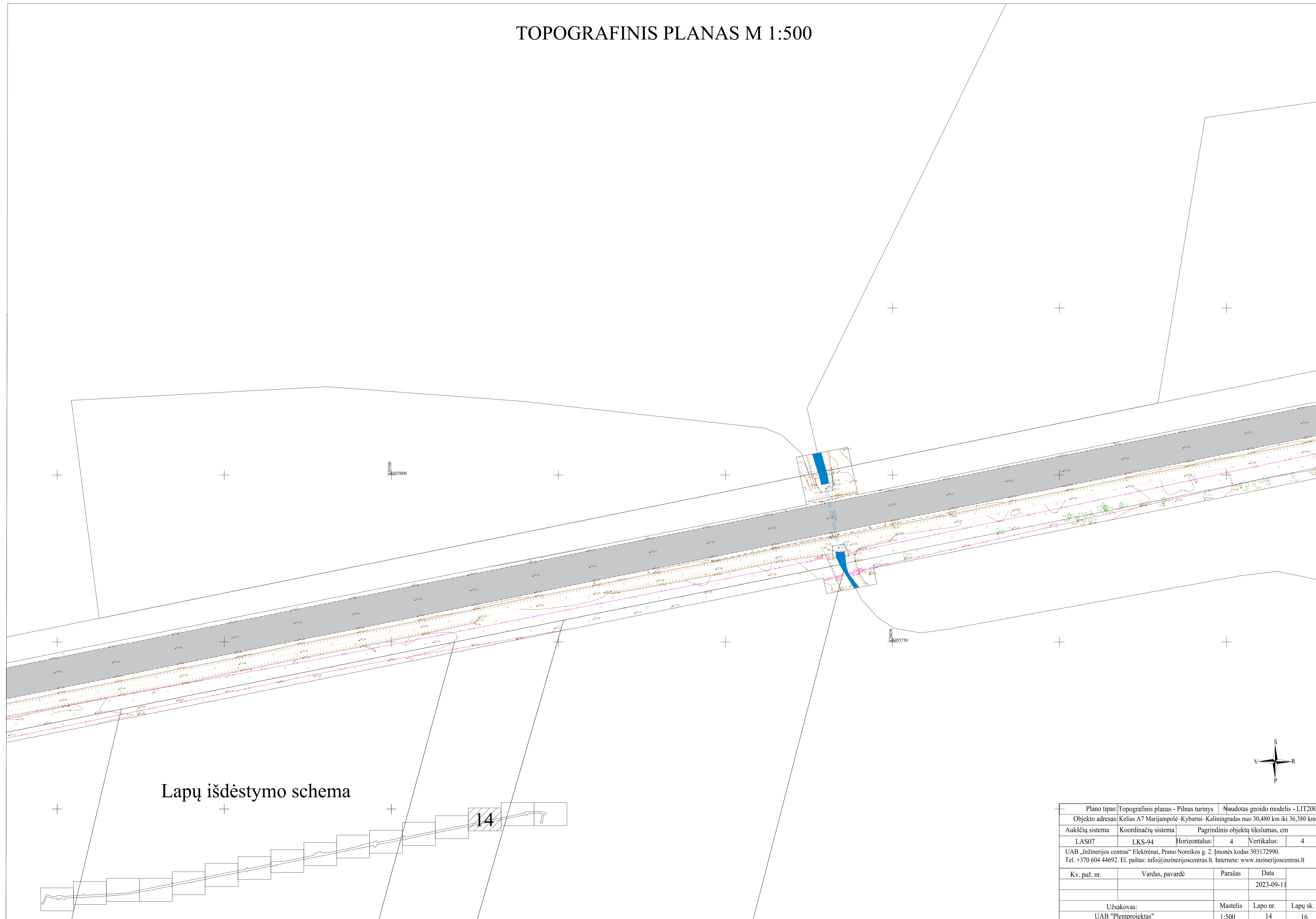


Lapų išdėstymo schema



Plano tipas: Topografinis planas - Pilnas turinys		Naudotas geoido modelis - LIT20G			
Objekto adresas: Kelias A7 Marijampolė-Kybartai-Kaliningradas nuo 30,480 km iki 36,380 km					
Aukščių sistema	Koordinatų sistema	Pagrindinis objektų tikslumas, cm			
LAS07	LKS-94	Horizontalus:	4	Vertikalus:	4
UAB „Inžinerijos centras“ Elektrėnai, Prano Noreikos g. 2. Įmonės kodas 303172990. Tel. +370 604 44692. El. paštas: info@inžinerijoscentras.lt. Internetas: www.inžinerijoscentras.lt					
Kv. paž. nr.	Vardas, pavardė	Parašas	Data		
			2023-09-11		
Užsakovas:		Mastelis	Lapo nr.	Lapų sk.	
UAB "Plentprojektas"		1:500	13	16	

TOPOGRAFINIS PLANAS M 1:500

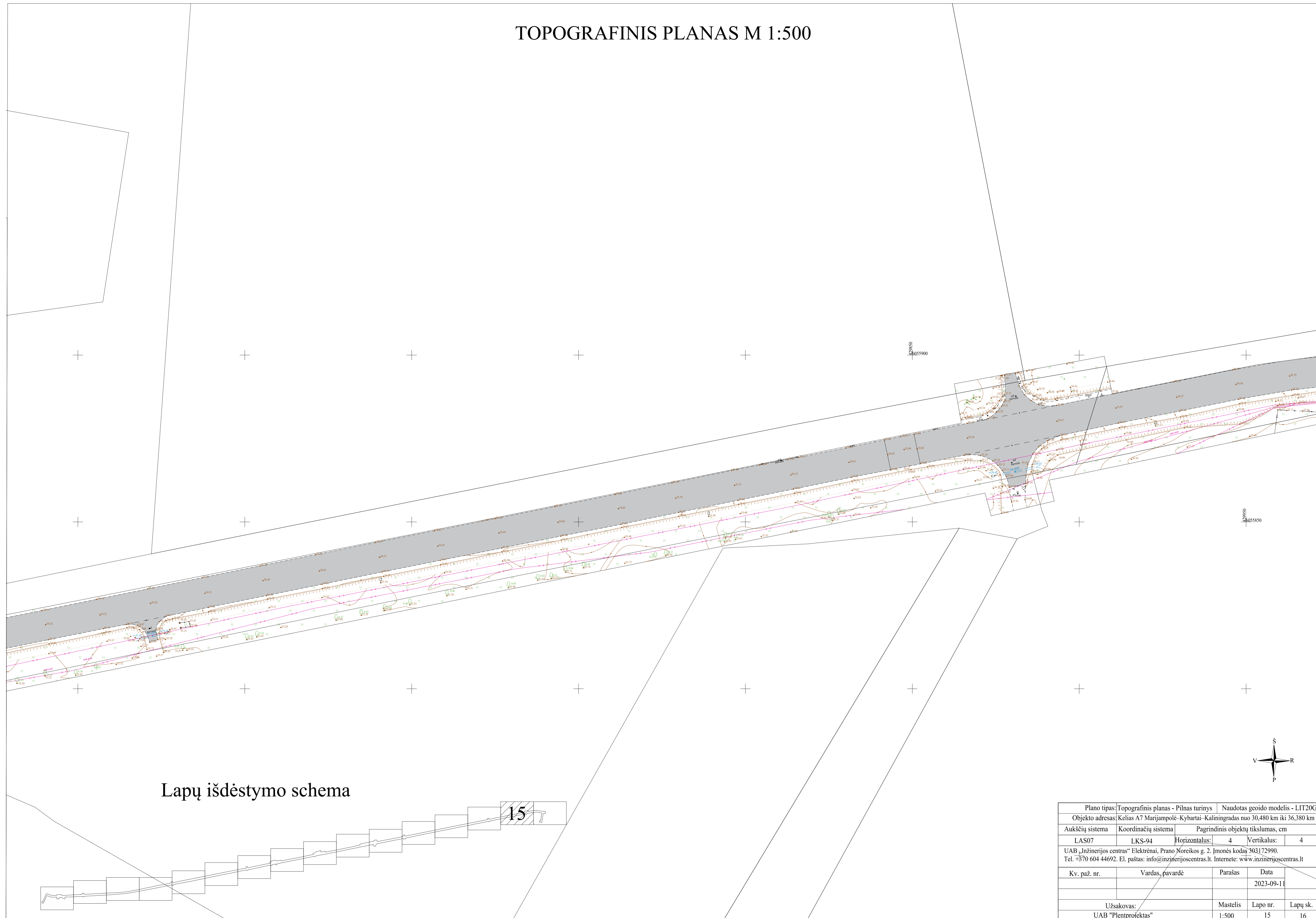


Lapų išdėstymo schema

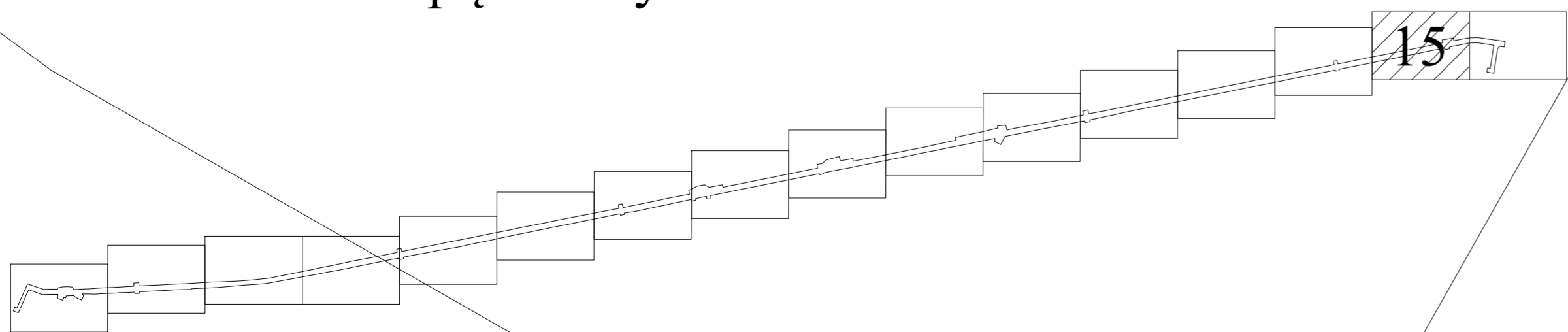
14

Plano tipas:		Topografinis planas - Pilnas turinys	Naudotas geoido modelis - LIT20G	
Objekto adresas: Kelias A7 Marijampolė-Kybartai-Kaliningradas nuo 30,480 km iki 36,380 km				
Aukščių sistema	Koordinatų sistema	Pagrindinis objektų tikslumas, cm		
LAS07	LKS-94	Horizontalus:	4	Vertikalus: 4
UAB „Inžinerijos centras“ Elektrėnai, Prano Noreikos g. 2. Įmonės kodas 303172990. Tel. +370 604 44692. El. paštas: info@inzerijoscentras.lt. Interneto: www.inzerijoscentras.lt				
Kv. paž. nr.	Vardas, pavardė	Parašas	Data	
			2023-09-11	
Užsakovas:		Mastelis	Lapo nr.	Lapų sk.
UAB "Plentprojektas"		1:500	14	16

TOPOGRAFINIS PLANAS M 1:500

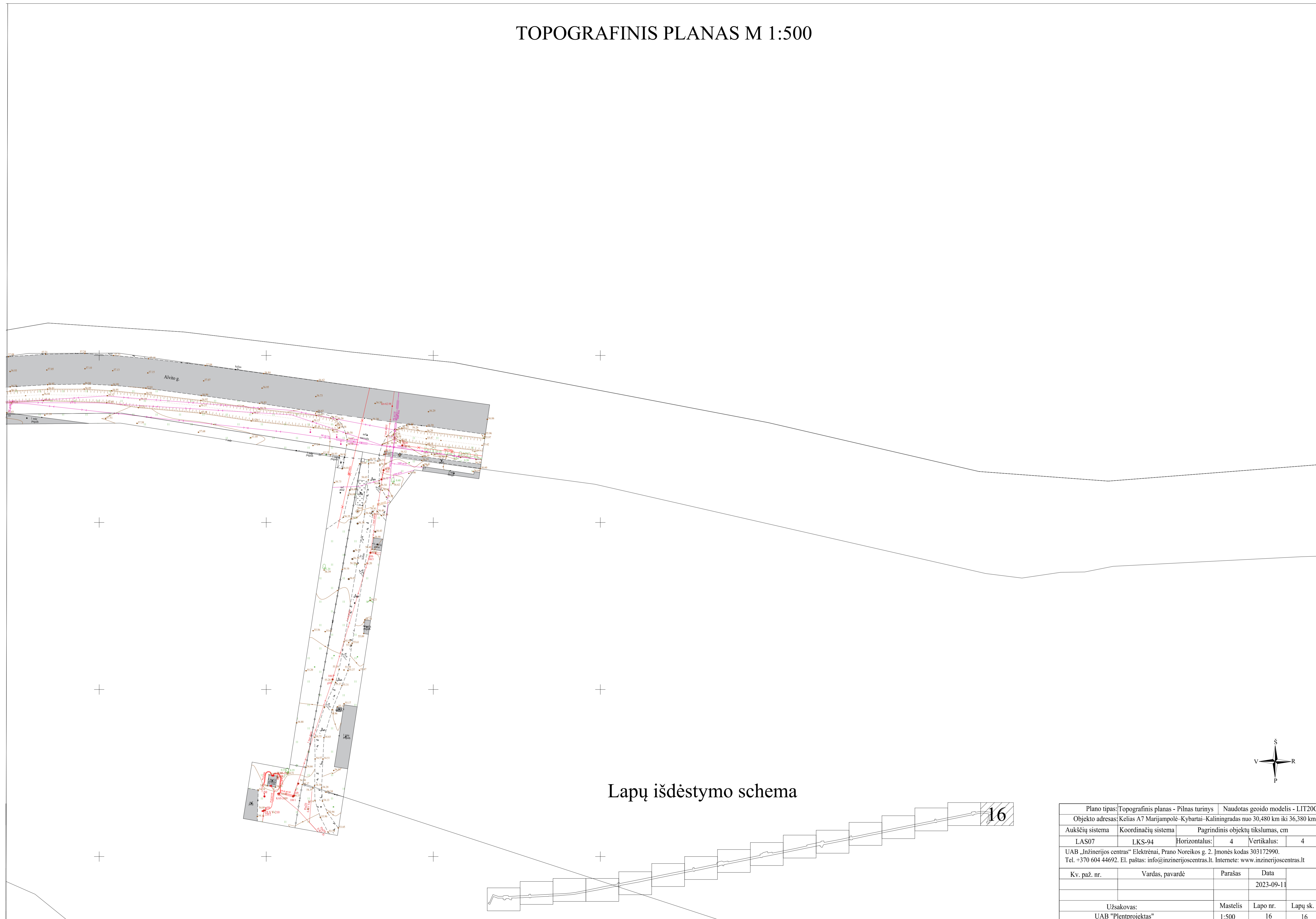


Lapų išdėstymo schema

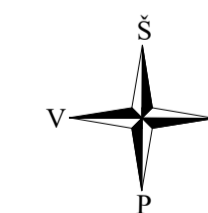


Plano tipas:	Topografinis planas - Pilnas turinys	Naudotas geoido modelis - LIT20G		
Objekto adresas:	Kelias A7 Marijampolė-Kybartai-Kaliningradas nuo 30,480 km iki 36,380 km			
Aukščių sistema	Koordinatų sistema	Pagrindinis objektų tikslumas, cm		
LAS07	LKS-94	Horizontalus:	4	Vertikalus: 4
UAB „Inžinerijos centras“ Elektrėnai, Prano Morkėikos g. 2. Įmonės kodas 303172990. Tel. +570 604 44692. El. paštas: info@inžinerijoscentras.lt. Interneto: www.inžinerijoscentras.lt				
Kv. paž. nr.	Vardas, pavardė	Parašas	Data	
			2023-09-11	
Užsakovas:		Mastelis	Lapo nr.	Lapų sk.
UAB "Plentprojektas"		1:500	15	16

TOPOGRAFINIS PLANAS M 1:500



Lapų išdėstymo schema



Plano tipas:	Topografinis planas - Pilnas turinys	Naudotas geoido modelis - LIT20G		
Objekto adresas:	Kelias A7 Marijampolė-Kybartai-Kaliningradas nuo 30,480 km iki 36,380 km			
Aukščių sistema	Koordinatų sistema	Pagrindinis objektų tikslumas, cm		
LAS07	LKS-94	Horizontalus:	4	Vertikalus: 4
UAB „Inžinerijos centras“ Elektrėnai, Prano Noreikos g. 2. Įmonės kodas 303172990. Tel. +370 604 44692. El. paštas: info@inžinerijoscentras.lt. Interneto: www.inžinerijoscentras.lt				
Kv. paž. nr.	Vardas, pavardė	Parašas	Data	
			2023-09-11	
Užsakovas:		Mastelis	Lapo nr.	Lapų sk.
UAB "Plentprojektas"		1:500	16	16

UAB „Inžinerijos centras“

Elektrėnai, Rungos g. 12

Įmonės kodas 303172990

Tel. +370 604 44692

El. paštas: info@inzinerijoscentras.lt

Internete: www.inzinerijoscentras.lt

Objektas: Kelias A7, Virbalio Miesto Laukai, Vilkaviškio r. sav.

TOPOGRAFINIO PLANO SUDARYMO ATASKAITA

Plano tipas: TOPOGRAFINIS PLANAS – PILNAS TURINYS

Žymuo: -

TIIS Nr. TIIS1-20240607-035320

Geodezinių matavimų data ir laikas: 2024-06-06, 09:00-16:30; Geodezinių matavimų vykdytojo įmonė: UAB „Inžinerijos centras“, Elektrėnai, Rungos g. 12. Įmonės kodas 303172990. Tel. +370 604 44692. El. paštas: info@inzinerijoscentras.lt. Internetu: www.inzinerijoscentras.lt

1. Geodezinių matavimų vykdytojais ir jų atlikti darbai:

1.1. geodezininkas - geodeziniai matavimai ir išmatuotų topografinių objektų erdviųjų duomenų rinkinio parengimas;

Panaudoti valstybiniai ir/arba savivaldybės teritorijos geodezinio pagrindo punktai (pavadinimai, jų koordinatės ir aukščiai): -.

2. Įrengtas topografinio plano geodezinis pagrindas (pridedama geodezinio pagrindo schema):

R3 - 6055071.330,425888.670, 58,71, met. vinis;

R4 - 6054892.730,424141.340, 62,09, met. Vinis.

Savivaldybės teritorijos geodezinio pagrindo punktai - nenaudoti.

4.1. geodezinio pagrindo taškų Nr. 1-4. padėtis nustatyta GPNS metodu. Matuota GPS imtuvu „Altus Nr-3“ 3-jose LitPos RTKNet prisijungimo sesijose, vienoje sesijoje atliekant mažiausiai 3 matavimus. Galutinės geodezinio pagrindo taškų padėties koordinatės apskaičiuotos taikant svorinio vidurkio formulę;

4.2. Geodezinio pagrindo taško Nr. 1, padėtis matuota elektroniniu tacheometru „Nikon NPL-522“, naudojant kabantį (ištestą, uždara) geodezinį ėjimą nuo topografinio pagrindo taškų.

5. Pasiektas geodezinių matavimų tikslumas (apskaičiuotas blogiausioje padėtyje esančio taško tikslumas) deklaruojamas pagal GPNS imtuve apskaičiuotas taško koordinatinių x ir y paklaidų rezultatus:

5.1. horizontalios padėties - 6 cm;

5.2. vertikalios padėties - 6 cm.

6. Topografinio plano užsakovo nustatytas matavimų tikslumas:

6.1. horizontalios padėties tvirtų kontūrų - 10 cm;

6.2. vertikalios padėties kietų paviršių - 10 cm;

6.3. vertikalios padėties kitų paviršių - 20 cm.

7. Užsakovo nurodyti objektai, kurie buvo išmatuoti didesniu tikslumu, nei jo nustatytas topografinio plano tikslumas: -.

8. Topografinis planas rengiamas prieš statybas.

9. Kita su topografinio plano parengimu susijusi informacija: -

10. Užsakovas - privatus asmuo.

UAB „Inžinerijos centras“				Aiškinamasis raštas		
Kv. paž. Nr.	Vardas ir pavardė	Parašas	Data	Kelias A7, Virbalio Miesto Laukai, Vilkaviškio r. sav	Lapas	Lapų
1GKV-1625			2024-06-07			1

TIIS paslaugos

"Topografinių ir inžinerinių tinklų planų erdvinių duomenų teikimas derinti ir tvarkyti" ataskaita

Sugeneruota: 2024-07-05 09:11

Paslaugos gavėjo informacija

Vardas ir pavardė:

GKP: 1GKV-1625

Paslaugos užsakymo informacija

Numeris: TIIS1-20240607-035320

Paslaugos nuoroda: <https://tiiis.planuojustatau.lt/portal/orders/TIIS1-20240607-035320>

Pavadinimas: Kelias A7, Virbalio Miesto Laukai, Vilkaviškio r. sav.

Adresas: Kelias A7, Virbalio Miesto Laukai, Vilkaviškio r. sav.

Prašymo teritorija: 0.29 ha

Pateikto plano tipas: Topografinis planas – pilnas turinys

Rezervuoti šulinių numeriai: Ne

Paslaugos gavėjo komentarai: Pralaidos vietoje nėra.

Paslaugos gavėjo įkeltas dokumentas: užsakymas.pdf, AIŠKINAMASIS-s0701.pdf, A7_PLANAS.pdf

Paslaugos būseną: Prašymas ir erdviniai duomenys priimti

Pateiktą planą ir plano ED suderino

EDT organizacija: Vilkaviškio rajono savivaldybės administracija (97)

EDT grupė: Vilkaviškio r. sav. Architektūros ir urbanistikos skyrius (98)

Priimtas sprendimas: Erdviniai duomenys priimti

Administracinį sprendimą priėmusio asmens vardas ir pavardė:

Pateiktas tikrinti EDR: A7_GKTR.dwg

Pridėti dokumentai: užsakymas.pdf, AIŠKINAMASIS-s0701.pdf, A7_PLANAS.pdf

Veiksmų ir organizacijos priimtų sprendimų išsklotinė

2024-06-07 14:09:41 Gauta užduotis "Priimti ED (TOPO)"

2024-06-19 11:57:11 Atmesti: neteisingi duomenys

2024-07-01 11:49:11 Gauta užduotis "Priimti ED (TOPO)"

2024-07-05 09:06:35 Erdviniai duomenys priimti

ED pateikti susipažinti

Organizacija: AB „Energijos skirstymo operatorius“ ESO (80)
Organizacijos grupė: AB „Energijos skirstymo operatorius“. Kauno regionas, dujotiekio duomenys
Gautas EDR: A7_GKTR.dwg

ED pateikti susipažinti

Organizacija: AB „Energijos skirstymo operatorius“ ESO (80)
Organizacijos grupė: AB „Energijos skirstymo operatorius“. Elektros duomenys (81)
Gautas EDR: A7_GKTR.dwg

ED pateikti susipažinti

Organizacija: Telia Lietuva, AB (86)
Organizacijos grupė: Telia Lietuva, AB. Kauno regionas, ryšių tinklo duomenys (423)
Gautas EDR: A7_GKTR.dwg

ED pateikti susipažinti

Organizacija: UAB „Vilkaviškio vandenys“ (112)
Gautas EDR: A7_GKTR.dwg

ED pateikti susipažinti

Organizacija: VĮ „Lietuvos automobilių kelių direkcija“ LAKD (365)
Gautas EDR: A7_GKTR.dwg

